



GACETA MUNICIPAL

DE LANDA DE MATAMOROS

Periódico Oficial

Responsable: Secretaria del Ayuntamiento

Secretario del Ayuntamiento:
C. Misael Villeda Santes

Fecha de sesión: 61 y 62..

SUMARIO

- ANÁLISIS Y EN SU CASO ACEPTACIÓN DE DONACIÓN, RECONOCIMIENTO Y NOMENCLATURA DE VIALIDAD 16 DE SEPTIEMBRE DEL BARRIO CHACATLAN, LANDA DE MATAMOROS, QRO.
- ANÁLISIS, EN SU CASO APROBACIÓN, A LA MODIFICACIÓN AL PROGRAMA DE OBRA ANUA (POA) 2024.



Landa
UN GOBIERNO DE PALABRA

ANÁLISIS Y EN SU CASO ACEPTACIÓN DE DONACIÓN, RECONOCIMIENTO Y NOMENCLATURA DE VIALIDAD 16 DE SEPTIEMBRE DEL BARRIO CHACATLAN, LANDA DE MATAMOROS, QRO.

ACUERDOS:

El Secretario del Ayuntamiento, Pregunta ¿Alguien desea hacer uso de la palabra?

No habiendo ninguna intervención, y una vez analizado el punto a detalle y aclarando sus dudas se da a continuación con lo siguiente.

Se procede a tomar la votación correspondiente para su aprobación. El Secretario del Ayuntamiento el C. Misael Villeda Santes pide levanten su mano quienes se manifiesten a favor.

En virtud con una votación por unanimidad el H. Ayuntamiento aprueba este único punto.

PRIMERO. El H. Ayuntamiento de Landa de Matamoros, Qro., acepta la donación de la superficie detectada como fracción 3 resultante de la Subdivisión con No. de Oficio CDU/068/03/2024 otorgada por la Coordinación de Desarrollo Urbano.

SEGUNDO. Se reconoce como infraestructura vial la superficie detectada como fracción 3 resultante de la Subdivisión con No. de Oficio CDU/068/03/2024 otorgada por la Coordinación de Desarrollo Urbano, correspondiente a 1, 136.95 m2. en los términos y condiciones que menciona el dictamen de Desarrollo Urbano en el punto No. 7 del presente.

TERCERO. Se aprueba la Nomenclatura de la Infraestructura Vial propuesta, de acuerdo a Oficio y Plano de Subdivisión anexo.

CUARTO. Se deberá transmitir mediante escritura pública a favor del Municipio de Landa de Matamoros, la superficie de Vialidades objeto del presente.

QUINTO. El solicitante deberá pagar ante la Dirección de Tesorería Municipal, los derechos correspondientes a la autorización de la Nomenclatura de acuerdo a lo establecido en la Ley de Ingresos del Municipio de Landa de Matamoros antes de la publicación en medios oficiales.



ANÁLISIS, EN SU CASO APROBACIÓN, A LA MODIFICACIÓN AL PROGRAMA DE OBRA ANUA (POA) 2024.

ACUERDO

Por lo antes expuesto, fundado y motivado se pone a consideración la modificación del programa de obra anual (POA), de acuerdo a las modificaciones en cuanto nombre, montos y acciones efectuadas a la fecha, con respecto al POA, el cual se anexa a esta acta un total de 14 (catorce) fojas útiles donde a detalle explica cada una de las acciones.

No habiendo más intervenciones se procede a tomar la votación correspondiente para su aprobación, el Secretario del Ayuntamiento el C. Misael Villeda Santes, pide que levanten su mano quienes se manifiesten a favor para su aprobación de este único punto y

En virtud con una votación por **UNANIMIDAD** de los presentes queda aprobado el quinto punto.





MUNICIPIO DE
**LANDA DE
MATAMOROS**
2021-2024



MUNICIPIO DE LANDA DE MATAMOROS
DIRECCIÓN DE DESARROLLO URBANO Y OBRAS PÚBLICAS
DUOP/183/04/2024

LANDA DE MATAMOROS, QRO. A 04 DE ABRIL DE 2024



ASUNTO: OPINIÓN TÉCNICA DE ACEPTACIÓN DE DONACIÓN,
RECONOCIMIENTO Y NOMENCLATURA DE VIALIDAD

C. MISAELE VILLEDAS SANTES
SECRETARIO DEL AYUNTAMIENTO
P R E S E N T E

En atención al oficio SA/3023/04/2024, mediante el cual solicita opinión técnica respecto a la Aceptación de Donación, Reconocimiento, y Nomenclatura de Vialidad, para una fracción de predio identificada como la fracción 1, resultante de la subdivisión CDU/068/03/2024, correspondiente a 1, 136.95 m², de un predio ubicado en barrio Chacatlán, Landa de Matamoros, Qro., misma que se desprende del bien inmueble con clave Catastral 100100101065005.

De acuerdo al Art. 115-V-d de la Constitución Política de los Estados Unidos Mexicanos; Los Municipios, en los términos de las leyes federales y Estatales relativas, estarán facultados para:

- *Autorizar, controlar y vigilar la utilización del suelo, en el ámbito de su competencia, en sus jurisdicciones territoriales;*
- *Intervenir en la regularización de la tenencia de la tierra urbana;*

ANTECEDENTES:

A). Mediante escrito dirigido a la Secretaría del Ayuntamiento, el C. Saturnino Maldonado Loredo, en calidad de propietario, solicita la aceptación de donación, reconocimiento y nomenclatura de vialidad para una fracción de predio, con una superficie de 1, 136.95 m², señalando que esta fracción corresponde a una vialidad ya utilizada por la población de la Cabecera Municipal de Landa de Matamoros.

B). Se ampara la propiedad mediante Escritura Pública No. 8858, de fecha 21 de Febrero de 2003, pasada ante la fe del Notario No. 1 de Jalpan de Serra, Qro, Licenciado Homero Trejo de la Vega, inscrita en el Registro Público de la Propiedad bajo la Partida No. 71, Libro 30, Tomo 1, Serie "A" de fecha 28 de Marzo de 2003 a nombre de Saturnino Maldonado Loredo.

D). De acuerdo a la petición presentada, el propietario, solicita la aceptación de la donación, reconocimiento y nomenclatura de Vialidad, la cual corresponde a la fracción 1, con 1, 136.95 m², de acuerdo a subdivisión con número de oficio CDU/068/03/2024 aprobada por la Coordinación de Desarrollo Urbano con fecha 15 de Marzo de 2024, y describe la Fracción de la siguiente manera:

C.C.P ARCHIVO

Dirección:
Constitución s/n col. Centro, Landa de Matamoros, Qro.
Teléfonos:
441 292 52 07 . 441 292 52 08 . 441 292 52 09



Al Norte: 8.00 m y linda con Callejón, actualmente Calle Niños Héroes.
Al Sur: 8.10 m linda con Callejón 20 de Noviembre, actualmente Calle 20 Noviembre.
Al Oriente: En dos líneas de 60.00 m, linda con Demetrio Maldonado Loredo y 82.10 m, linda con Resto del Predio de Saturnino Maldonado Loredo.
Al Poniente: 144.00 m, linda con Resto del Predio del Vendedor, Señor Homero Guadarrama Sánchez.

Asimismo, propone el nombre a la Vialidad como "Calle 16 de Septiembre".

E). De visita al sitio para conocer las características de la zona, se observa que la fracción en estudio, corresponde a una Vialidad de Terracería, cuenta con servicio de energía eléctrica y conecta las Calles Niños Héroes y 20 de Noviembre, las cuales forman parte de la estructura urbana de la Cabecera Municipal, siendo utilizada como tal desde hace ya varios años por los vecinos del Barrio Chacatlán.

OPINIÓN TÉCNICA:

Una vez realizado el análisis correspondiente, se considera que la fracción de predio ubicado en el Barrio Chacatlán, cuenta con la superficie y ubicación adecuada para que dé así considerarlo el H. Ayuntamiento, se acepte la donación, reconocimiento y nomenclatura de vialidad, siempre y cuando se contemple lo siguiente:

- 1.- Reconocimiento de Vialidad; Se considera Viable se lleve a cabo el reconocimiento de la superficie detectada como fracción 1 de la Subdivisión con Número de Oficio CDU/068/03/2024 otorgada por la Coordinación de Desarrollo Urbano, como infraestructura vial exclusivamente, puesto que se trata de una situación de hecho sobre calle utilizado por uso y costumbre que forma parte de la traza urbana del barrio Chacatlán, Landa de Matamoros.
- 2.- Aceptación de la Superficie detectada como Vialidad en donación a este Municipio; Esta Dirección de Desarrollo Urbano y Obras Públicas, considera viable se realice el procedimiento para transmitir la superficie correspondiente a la fracción 1 de la subdivisión CDU/068/03/2024, siempre y cuando el H. Ayuntamiento dictamine su destino como infraestructura vial y la sección total a respetarse de acuerdo al plano de subdivisión aprobado.
- 3.- Asignación de la Nomenclatura oficial: Una vez analizada la propuesta de la nomenclatura para la Vialidad, se determinó que, no existe inconveniente para el Uso de dicho nombre, quedando como Calle 16 de Septiembre, la cual hace alusión a la fecha histórica más importante como País, celebrándose la Independencia de México, además no se encontró duplicidad del nombre de ella en la Cabecera Municipal, por lo que se respeta y se considera viable la nomenclatura presentada.
- 4.- A fin de dar cumplimiento a la Ley de Ingresos vigente, es necesario que previo a la publicación del Acuerdo de Cabildo en los periódicos oficiales, se realice el pago de la autorización otorgada por el H. Ayuntamiento mismo que debe cubrir ante la Dirección de Tesorería y presentar el cumplimiento de pago ante la Secretaría del Ayuntamiento, para su publicación en los medios oficiales y la procedencia legal de lo aprobado.

ATENTAMENTE
"Un Gobierno de Palabra"

M EN C. ELIAN SEGURA CARRANZA
DIRECTOR DE DESARROLLO URBANO Y OBRAS PÚBLICAS



DIRECCIÓN DE
DESARROLLO URBANO
Y OBRAS PÚBLICAS

Landa de Matamoros, Qro., 21 de Marzo de 2024.

**H. AYUNTAMIENTO DE LANDA DE MATAMOROS
PRESIDENCIA DE LANDA DE MATAMOROS**

P r e s e n t e:

El que suscribe C. **SATURNINO MALDONADO LOREDO** propietario del predio urbano ubicado en Calle 20 de noviembre, Barrio Chacatlan, Landa de Matamoros, Landa de Matamoros, Querétaro. Con escritura pública nuero 8,858 Tomo 40 de fecha 21 de febrero de 2003, registraba en el registro público de la propiedad en con el Folio Real Inmobiliario 13863 el día 28 de marzo de 2003. Con Clave Catastral 100100101065005.

Solicito ante el H. Ayuntamiento de Landa de Matamoros la aceptación del área de donación, reconocimiento y la nomenclatura de la vialidad. Fracción del predio que actualmente ya es usada como calle por la comunidad en General. El área de donación pasara a ser la calle con la siguiente denominación "**Calle 16 de Septiembre**". La cual se describe a continuación:

Al Norte: 8.00 m linda con Callejón, Actualmente Calle Niños Héroes

Al Sur: 8.10 m linda con Callejón 20 de noviembre, Actualmente Calle 20 de noviembre

Al Oriente: En dos líneas de 60.00 m linda con Demetrio Maldonado Loredo y 82.10 m linda con Resto del predio.

Al Poniente: 144.00 m linda Resto del predio del Vendedor Señor Homero Guadarrama Sánchez.

Superficie: 1,136.95 m2.

La cual se presenta dentro de la subdivisión misma que se describe a continuación:

1. **Subdivisión:** Oficio **CDU/068/03/2024**, Fecha: 15 de marzo de 2024.

SUPERFICIE TOTAL: 7,047.75 M2.

Fracción 1 = 1,136.95 M2. (Área de Donación calle)

Resto: 5,910.80 M2.


Anexo: Planos de subdivisión

En espera de una respuesta favorable, me despido de usted reiterándole mis saludos.

ATENTAMENTE


SATURNINO MALDONADO LOREDO
PROPIETARIO

C.c.p.-Archivo



SECRETARIA DEL AYUNTAMIENTO *4651 21/03/24*
LANDA DE MATAMOROS, QRO.
2021-2024



MUNICIPIO DE
LANDA DE
MATAMOROS
2021-2024



MUNICIPIO DE LANDA DE MATAMOROS, QRO.
DIRECCIÓN DE DESARROLLO URBANO Y OBRAS PÚBLICAS
COORDINACIÓN DE DESARROLLO URBANO

PERMISO DE SUBDIVISIÓN

FECHA:	15 DE MARZO DE 2024	No. de OFICIO:	CDU/068/03/2024
--------	---------------------	----------------	-----------------

NOMBRE DEL PROPIETARIO O REPRESENTANTE LEGAL:
SATURNINO MALDONADO LOREDO


DATOS DEL PREDIO:

Clave Catastral:	100100101065005	Superficie Total:	7,047.75 M2
Ubicación:	Landa de Matamoros, Qro.		
Uso pretendido del predio:	Habitacional		

AREA TOTAL=	7,047.75 M2
FRACCIÓN 1 =	1,136.95 M2
RESTO DEL PREDIO =	5,910.80 M2

Fundamento Jurídico: Ley General de Asentamientos Humanos, Ordenamiento Territorial y Desarrollo Urbano, Código Urbano del Estado de Querétaro, Programas y Planes de Desarrollo Urbano, Ley de Ingresos del Municipio de Landa de Matamoros, Qro. y Reglamento Interno de la Administración Pública Municipal del Municipio de Landa de Matamoros, Qro.

ATENTAMENTE:
"Un Gobierno de Palabra"


ING. MA GUADALUPE MONTOYA LUGO
COORDINADORA DE DESARROLLO URBANO





MUNICIPIO DE
**LANDA DE
MATAMOROS**
2021-2024

TESORERÍA MUNICIPAL
R.F.C. MLM 850101 G68
Dirección: Constitución s/n col. centro, Landa de Matamoros, Qro.
Teléfonos: 441 292 52 07 , 441 292 52 08 , 441 292 52 09

**2021
2024**



SATURNINO MALDONADO LOREDO
CAYETANO RUBIO SN
PERMISO DE SUBDIVISION ART 24-VI-1

SERIE "SG"

RECIBO No.

28453

0

C3-145674

LANDA DE
MATAMOROS,

32115 IMPUESTO PARA EDUCACION Y OBRAS PUBLICAS MPALES. 25%
32214 24-VI-1 POR LA RECEPCION DEL TRAMITE DE FUSION O SUBDIVISION EN CUALQUIER MODALIDAD INDEPENDIENTE LI 2024


145674
145674

\$135.71
\$542.85

15 de Marzo de 2024

TOTAL:

\$678.56



COPIA CONTRIBUYENTE

Tesorera Municipal



MUNICIPIO DE
**LANDA DE
MATAMOROS**
2021-2024

TESORERÍA MUNICIPAL
R.F.C. MLM 850101 G68
Dirección: Constitución s/n col. centro, Landa de Matamoros, Qro.
Teléfonos: 441 292 52 07 , 441 292 52 08 , 441 292 52 09

**2021
2024**



SATURNINO MALDONADO LOREDO
CAYETANO RUBIO SN
PERMISO DE SUBDIVISION ART 24-VI-2

SERIE "SG"

RECIBO No.

28452

0

C3-145673

LANDA DE
MATAMOROS,

32115 IMPUESTO PARA EDUCACION Y OBRAS PUBLICAS MPALES. 25%
32211 24-VI-2 POR EL TRAMITE DE LICENCIA O PERMISO DE FUSION O SUBDIVISION

145673
145673

\$135.71
\$542.85

15 de Marzo de 2024

TOTAL:

\$678.56



COPIA CONTRIBUYENTE

Tesorera Municipal

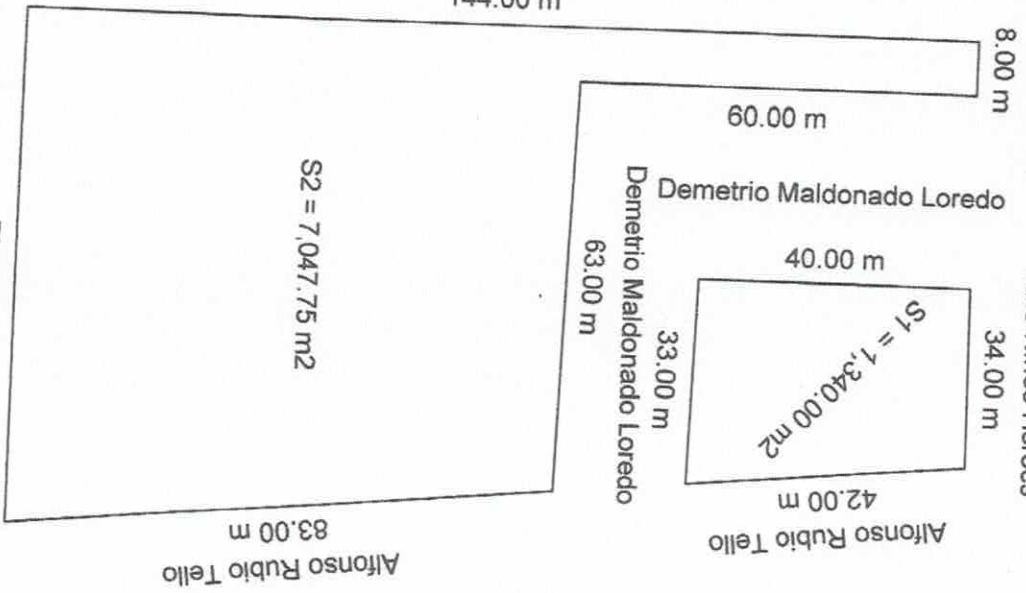
Callejon, actualmente
Calle Ninos Heroes

Callejon, actualmente
Calle Ninos Heroes

Callejon, actualmente
Calle Ninos Heroes

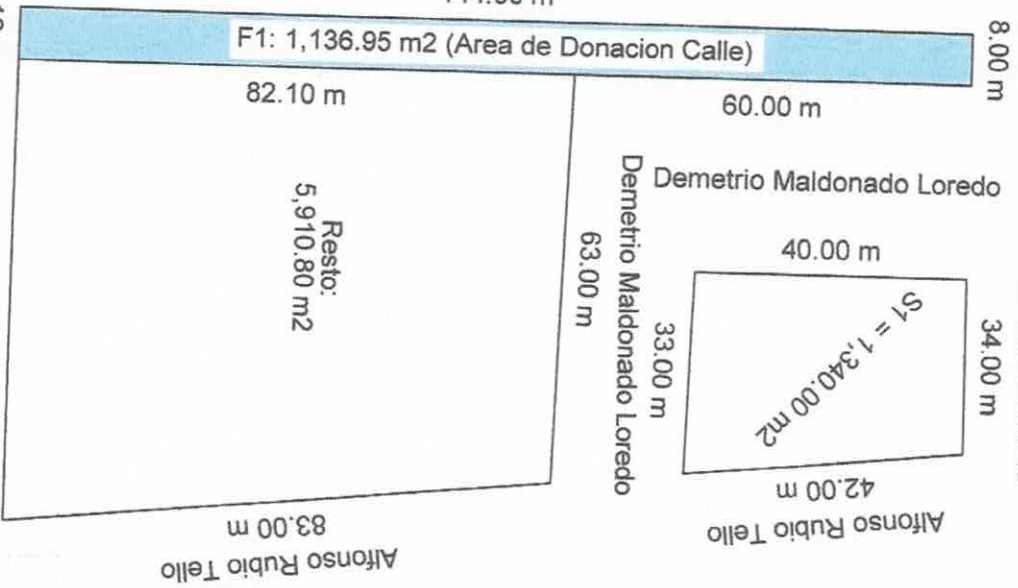
Callejon, actualmente
Calle Ninos Heroes

Resto del predio del vendedor Señor Homero Guadarrama Sanchez
144.00 m



ESTADO ACTUAL.
Callejon 20 de Noviembre, Actualmente
Calle 20 de Noviembre

Resto del predio del vendedor Señor Homero Guadarrama Sanchez
144.00 m



PROPUESTA DE SUBDIVISION.
Callejon 20 de Noviembre, Actualmente
Calle 20 de Noviembre

CUADRO DE SUPERFICIES m2.			
Superficie 1	Superficie 2	Fraction 1	Resto:
1,340.00	7,047.75	1,136.95	5,910.80

Escala: 1:100,00
Cotas: m.

Proyectó: Céd. Prof. Firma:
Ing. Daniel Garcia Molinero 6622796

Macrolocalización



Proyecto: SUBDIVISION Plano: SD-01/03

Ubicación: Landa de Matamoros, Landa de Matamoros, Qro. Fecha: 03/07/2023

Clave Catastral: 100100101065005 Coordenada U.T.M. 467,149 2,342,190

Predio: Rustico Urbano

Propietario: SATURNINO MALDONADO LOREDO

No. Oficio de Autorizador: 020/068/63/2024

Autorizo:

Ing. Ma. Guadalupe Montoya Lugo
COORDINADORA DE DESARROLLO URBANO
MUNICIPIO DE LANDA DE MATAMOROS, QUERETARO.



13863
02/11/2009

NÚMERO: 8,858 OCHO MIL OCHOCIENTOS CINCUENTA Y OCHO ---

----- TOMO: CUARENTA -----

EN LA CIUDAD DE JALFAN DE SERRA, Estado de Querétaro, a los 21 Veintiún días del mes de Febrero de 2003, Dos Mil Tres, ANTE MI, Licenciado: -----

----- HOMERO TREJO DE LA VEGA -----

Notario Público, Titular del Despacho de la Notaría Pública Número 1 Uno de esta Ciudad y su Distrito, y Notario del Patrimonio Inmueble Federal, COMPARECEN de una parte el señor **HOMERO GUADARRAMA SANCHEZ** y de la otra el señor **SATURNINO MALDONADO LOREDO**, Representado en este acto por su Gestor Oficioso señor **DOMINGO MALDONADO LOREDO** y formalizan el Contrato de Compraventa que tienen pactado, de conformidad con los siguientes Antecedentes y Cláusulas; -----

----- PROTESTA DE LEY -----

El suscrito Notario hace constar que en los términos del Artículo 34 Párrafo II de la Ley del Notariado, hice saber a los comparecientes de las penas previstas por el Artículo 277 del Código Penal vigente en el Estado, aplicables a quienes se conducen con falsedad en declaraciones ante Notario Público, por lo que quedando debidamente apercibidos de ello, protestan formalmente conducirse con verdad en las declaraciones que emitan en el presente documento.-----

----- ANTECEDENTES : -----

I.- Declara el señor Homero Guadarrama Sánchez, que es Propietario de un Predio Rústico denominado "EL MAGUEY", ubicado en El Barrio del Chacatlán, en la Población de Landa de Matamoros, Gro., con superficie de 2-06-61 DOS HECTAREAS, SEIS AREAS Y SESENTA Y UN CENTIAREAS, con las siguientes medidas y colindancias: AL NORTE, mide 158.00 metros y linda con Callejón Viejo; AL SUR, mide 180.00 metros y linda con Av. 20 de Noviembre; AL ORIENTE, mide 145.00 metros y linda



todo lo que de hecho y por derecho le corresponda, libre de gravamen y al corriente en el pago de sus impuestos.-----

SEGUNDA.- El precio para esta operación es la cantidad de: **\$10,000.00 DIEZ MIL PESOS 00/100**, que manifiesta el vendedor haber recibido del comprador por conducto de su Gestor Oficioso señor Domingo Maldonado Loredó a su entera satisfacción y otorgar por la presente formal recibo.-----

TERCERA.- Declaran que en esta venta no existe lesión, dolo, error, violencia, ni enriquecimiento ilegítimo, pero si los hubiere, renuncian al ejercicio de las acciones relativas a los Artículos 21 y 1745 del Código Civil y 26 del de Procedimientos Civiles.-----

CUARTA.- El vendedor se desapodera de la propiedad, posesión y dominio de la Fracción del predio que transmite y se obliga a saneamiento para el caso de evicción conforme a la Ley.--

QUINTA.- El comprador por conducto de su Gestor Oficioso señor Domingo Maldonado Loredó, aceptó la enajenación pactada y se dá por recibido y por puesto en la posesión material de la Fracción del predio que adquiere a su entera satisfacción.-----

SEXTA.- Los gastos, impuestos y honorarios que se causen y devenguen con el otorgamiento de la presente Escritura y su inscripción en el Registro Público de la Propiedad, serán por cuenta del comprador.-----

SEPTIMA.- El adquirente manifiesta: Que por cuanto vé a su uso y destino, queda sujeto a las disposiciones y reservas que con base en la Ley General de Asentamientos Humanos, Ley para el Desarrollo del Municipio de Landa de Matamoros, Gro., hayan dictado o dicten en el futuro las Autoridades Administrativas, pidiendo se transcriba en el Testimonio, el Certificado que expidió el C. Sub'Director del Registro Público de la Propiedad, de conformidad con lo dispuesto en





20.00.- Dicha nota se agrega al apéndice de esta Escritura.

TRASLACION DE DOMINIO.- Se pagó el Impuesto sobre Traslado de Dominio en la Tesorería Municipal de Landa de Matamoros, Gro., a 20 de Marzo de 2003.- Número de Clave: 10-01-001-49-1-3-4579.- Causante: SATURNINO MALDONADO LOREDO.- LIQUIDACION DEL IMPUESTO.- Valor de Operación: \$10,000.00.- Valor de Avalúo: \$32,000.00.- Si causa impuesto de traslado de dominio.- Según Recibo Oficial Nº 15992 por \$200.00.

TRANSCRIPCION DEL CERTIFICADO DEL REGISTRO PUBLICO DE LA PROPIEDAD.- El Ciudadano Licenciado Raúl Sánchez Osornio, Sub'Director del Registro Público de la Propiedad y del Comercio del Distrito Judicial de Jalpan de Serra, Estado de Querétaro, CERTIFICA:- Que bajo la partida número 1 uno del libro 1 uno, de Planes de Desarrollo Urbano del Registro Público de la Propiedad, Sección Especial de los Planes de Desarrollo Urbano, con fecha 10 de julio del 2002, se encuentra inscrito el Decreto Publicado el 3 de marzo del 2000, en el Periódico Oficial la Sombra de Arteaga No.9, que aprueba el Plan de Desarrollo Urbano del Centro de Población de la Cabecera Municipal de Jalpan de Serra, Querétaro, así como la versión abreviada de dicho Plan.

CERTIFICO IGUALMENTE: Que dicha inscripción se encuentra vigente a la fecha.

Así mismo se hace mención que no se encontró inscrito ningún Plan o Declaratoria sobre provisiones, reservas, usos y destinos que afecten alguna zona o la totalidad de los Municipios de Landa de Matamoros, Pinal de Amoles y Arroyo Seco, Gro., de conformidad con lo previsto en el Artículo 7 Fracción XIV y Artículo 34 del Código Urbano y 44 y 45 de la Ley General de Asentamientos Humanos.

CALEJON

ESTA COPIA CERTIFICA A NO ES TITULO DE PROPIEDAD

RESTO DEL PREDIO

ALFONSO RUBIO TELLO

144.00

72.00

1-08-73 HMS

145.00

78.50

CALEJON 20 DE NOVIEMBRE



CALEJON DE ALTEMO VIEJO

SECRETARIA DE PLANEACION FINANZAS DIRECCION DE CATASTRO TRASLADO DE DOMINIO MAR. 17 2003 TRAMITE TERMINADO DELEGACION JALPAN

DIRECCION DE CATASTRO RECIBIDO MAR 5 2003 Delegación Jalpan, Qro.



GOBIERNO DEL ESTADO DE QUERÉTARO
DIRECCIÓN DE CATASTRO
NOTIFICACIÓN

CLAVE CATASTRAL 100100149134579	CLAVE ANTERIOR 100100149132935	CLASIFICACIÓN RUSTICO
------------------------------------	-----------------------------------	--------------------------

DATOS DEL INMUEBLE

MUNICIPIO: LANDA DE MATAMOROS	
LOCALIDAD: LANDA DE MATAMOROS	
CALLE: INNOMINADO	
NÚM. EXT.: _____	NÚM. COMP.: _____
COLONIA: _____	COD. POSTAL: _____
NÚM. ESC.: 8858	NÚM. NOT.: 112209001
LUGAR DE ADSCRIPCIÓN:	

DATOS DEL PROPIETARIO O POSEEDOR

NOMBRE: MALDONADO LOREDO SATURNINO	
CALLE: CONOCIDO	
NÚM. EXT.: _____	NÚM. COMP.: _____
COLONIA: CENTRO	
LOCALIDAD: LANDA DE MATAMOROS	
MUNICIPIO: LANDA DE MATAMOROS	
ESTADO: QUERETARO ARTEAGA	
COD. POST.: _____	

SECRETARÍA DE
Y FINANZAS
DIRECCIÓN DE CATASTRO
TRASLADO DE DOMINIO

MAR. 17 2003

TRAMITE TERMINADO
DELEGACION JALPAN
TELÉFONO: _____

FECHA DE EMISIÓN: 2003-03-07 14:22:05
CALIFICATIVO:

ÁREA DE TERRENO:	1.0873
ÁREA DE CONSTRUCCIÓN:	0.00
VALOR DEL TERRENO:	24,673.01
VALOR DE CONSTRUCCIÓN:	0.00
VALOR CATASTRAL TOTAL:	24,673.01

[Signature]

ARQ. JOSE MANUEL DE LA ISLA HERRERA
EL DIRECTOR DEL CATASTRO

RECIBI NOTIFICACIÓN

FECHA: _____ NOMBRE Y FIRMA: _____
SE IDENTIFICÓ CON: _____

OBSERVACIONES O TIPO DE MOVIMIENTO:
ALTA POR TRASLADO DE DOMINIO

PRESENTE APLICACIÓN SE EMITE CON FUNDAMENTO EN EL CUMPLIMIENTO DE LO PRESENCIADO POR LOS ARTICULOS 3, 32, 119, 111 Y 115 DEL CÓDIGO FISCAL DEL ESTADO DE QUERÉTARO EN SU FRACCION VIII Y 49 FRACCION I DE LA LEY DE CATASTRO PARA EL ESTADO DE QUERÉTARO, ARTICULOS 11, 11 BIS, 32 Y 40 DE LA LEY DEL IMPUESTO SOBRE EL VALOR AGREGADO DE LA LEY GENERAL DE HACIENDA DE LOS MUNICIPIOS DEL ESTADO DE QUERÉTARO.

ORIGINAL





FONDO DE APORTACIONES PARA LA INFRAESTRUCTURA SOCIAL
 ESTADO: QUERÉTARO
 MUNICIPIO: LANDA DE MATAMOROS
 FECHA: 30 DE ABRIL DE 2024
 ZONA PRIORITARIA: SIERRA GORDA
 DEPENDENCIA NORMATIVA: MUNICIPIO DE LANDA DE MATAMOROS

COMITÉ DE PLANEACIÓN PARA EL DESARROLLO DEL MUNICIPIO DE LANDA DE MATAMOROS
 RAMO XXXIII FONDO DE APORTACIONES PARA LA INFRAESTRUCTURA SOCIAL MUNICIPAL Y DE LAS DEMARCACIONES TERRITORIALES DEL DISTRITO FEDERAL
 ANEXO TÉCNICO DE PROPUESTA
 FAISMUN/2024 PRELIMINAR SIN FOLIO MIDS(*)
 INSTANCIA EJECUTORA: MUNICIPIO DE LANDA DE MATAMOROS

EJE RECTOR: ECONOMÍA PARA EL BIENESTAR
 LÍNEA ESTRATÉGICA: BIENESTAR
 MODALIDAD DE EJECUCIÓN:
 AM: ADMINISTRACIÓN MUNICIPAL.
 C: CONTRATO



NO. DE OBRA Y FOLIO MIDS	NOMBRE Y DESCRIPCIÓN DE LA OBRA, PROYECTO O ACCIÓN	LOCALIDAD	COSTO TOTAL	AVANCE FÍSICO	FAISMUN		ESTATAL	METAS TOTALES DEL PROYECTO		PERIODO DE EJECUCIÓN	NO. DE BENEFICIARIOS	ZONA DE ATENCIÓN PRIORITARIA	GRADO DE REZAGO SOCIAL	MODALIDAD DE EJECUCIÓN		
					FAISMUN	ESTATAL		UNIDAD DE MEDIDA	CANTIDAD					FECHA DE INICIO	FECHA DE TÉRMINO	AM
S.E. URBANIZACIÓN MUNICIPAL																
1	CONSTRUCCIÓN DE PAVIMENTACIÓN EN CALLE PRINCIPAL A BASE DE RAMPA DE CONCRETO HIDRÁULICO EN LA LOCALIDAD DE ACATITLAN DE ZARAGOZA, DEL MUNICIPIO DE LANDA DE MATAMOROS, QRO.	ACATITLAN DE ZARAGOZA	\$ 900,000.00	0.00%	\$ 900,000.00			M2	900.00	100.00%	1/04/24	30/09/24	388	ZONA RURAL	BAJO	
2	REHABILITACIÓN DE LA UNIDAD DEPORTIVA DE LA LOCALIDAD DE AGUA ZARCA, DEL MUNICIPIO DE LANDA DE MATAMOROS, QRO.	AGUA ZARCA	\$ 500,000.00	0.00%	\$ 500,000.00			M2	390.00	100.00%	1/04/24	30/09/24	1098	ZONA RURAL	BAJO	
3	CONSTRUCCIÓN DE ANDADOR PEATONAL A UN COSTADO DE LA UNIDAD DEPORTIVA DE AGUA ZARCA, DEL MUNICIPIO DE LANDA DE MATAMOROS, QRO.	AGUA ZARCA	\$ 300,000.00	0.00%	\$ 300,000.00			M2	250.00	100.00%	1/04/24	30/09/24	1098	ZONA RURAL	MEDIO	
4	CONSTRUCCIÓN DE MURO DE CONTENCIÓN EN LA CALLE QUE CONDUCE A EL AGUAJANTE EN LA LOCALIDAD DE AGUA ZARCA, DEL MUNICIPIO DE LANDA DE MATAMOROS, QRO.	AGUA ZARCA	\$ 300,000.00	0.00%	\$ 300,000.00			M2	80.00	100.00%	1/04/24	30/09/24	1098	ZONA RURAL	BAJO	
5	CONSTRUCCIÓN DE PAVIMENTACIÓN A BASE DE RAMPA DE CONCRETO HIDRÁULICO EN LA LOCALIDAD DE BUENA VISTA, DEL MUNICIPIO DE LANDA DE MATAMOROS, QRO.	BUENA VISTA	\$ 500,000.00	0.00%	\$ 500,000.00			M2	500.00	100.00%	1/04/24	30/09/24	124	ZONA RURAL	MEDIO	
6	CONSTRUCCIÓN DE ANDADOR PEATONAL EN LA LOCALIDAD DE CAMARONES, DEL MUNICIPIO DE LANDA DE MATAMOROS, QRO.	CAMARONES	\$ 300,000.00	0.00%	\$ 300,000.00			M2	300.00	100.00%	1/04/24	30/09/24	155	ZONA RURAL	MUY BAJO	
7	CONSTRUCCIÓN DE PAVIMENTACIÓN A BASE DE RAMPA DE CONCRETO HIDRÁULICO EN LA LOCALIDAD DE CERRO DE LA PALMA, DEL MUNICIPIO DE LANDA DE MATAMOROS, QRO.	CERRO DE LA PALMA	\$ 450,000.00	0.00%	\$ 450,000.00			M2	400.00	100.00%	1/04/24	30/09/24	349	ZONA RURAL	BAJO	
8	CONSTRUCCIÓN DE PAVIMENTACIÓN A BASE DE RAMPA DE CONCRETO HIDRÁULICO EN LA LOCALIDAD DE CERRO DE SAN AGUSTIN, DEL MUNICIPIO DE LANDA DE MATAMOROS, QRO.	CERRO DE SAN AGUSTIN	\$ 500,000.00	0.00%	\$ 500,000.00			M2	500.00	100.00%	1/04/24	30/09/24	134	ZONA URBANA	MUY BAJO	
9	CONSTRUCCIÓN DE PAVIMENTACIÓN A BASE DE CONCRETO HIDRÁULICO EN LA CALLE DEL PANTEON VIEJO DEL BARRIO CHACATITLAN DE LA CABECERA MUNICIPAL DE LANDA DE MATAMOROS, QRO.	BARRIO CHACATITLAN	\$ 300,000.00	0.00%	\$ 300,000.00			M2	512.00	100.00%	1/04/24	30/09/24	1884	ZONA RURAL	BAJO	

Lucinda Blandina

[Signature]

[Signature]

[Signature]

[Signature]

[Signature]

[Signature]

[Signature]

[Signature]



FONDO DE APORTACIONES PARA LA INFRAESTRUCTURA SOCIAL

ESTADO: QUERÉTARO
MUNICIPIO: LANDA DE MATAMOROS
FECHA: 30 DE ABRIL DE 2024
ZONA PRIORITARIA: SIERRA GORDA
DEPENDENCIA NORMATIVA: MUNICIPIO DE LANDA DE MATAMOROS

COMITÉ DE PLANEACIÓN PARA EL DESARROLLO DEL MUNICIPIO DE LANDA DE MATAMOROS

RAMO XXXIII FONDO DE APORTACIONES PARA LA INFRAESTRUCTURA SOCIAL MUNICIPAL Y DE LAS DEMARCACIONES TERRITORIALES DEL DISTRITO FEDERAL
ANEXO TÉCNICO DE PROPUESTA
FAISMUN2024 PRELIMINAR SIN FOLIO MIDS(*)
INSTANCIA EJECUTORA: MUNICIPIO DE LANDA DE MATAMOROS

EJE RECTOR: ECONOMÍA PARA EL BIENESTAR

LÍNEA ESTRATÉGICA: BIENESTAR
MODALIDAD DE EJECUCIÓN:
AM: ADMINISTRACIÓN MUNICIPAL.
C: CONTRATO



NO. DE OBRA Y FOLIO MIDS	NOMBRE Y DESCRIPCIÓN DE LA OBRA, PROYECTO O ACCIÓN	LOCALIDAD	COSTO TOTAL	AVANCE FÍSICO	FAISMUN		ESTATAL	METAS TOTALES DEL PROYECTO	UNIDAD DE MEDIDA	CANTIDAD	A REALIZAR EN 2024	PERIODO DE EJECUCIÓN		NO. DE BENEFICIARIOS	ZONA DE PRIORITARIA	GRADO DE REZAGO SOCIAL	MODALIDAD DE EJECUCIÓN		
					FASIMUN	ESTATAL						FECHA DE INICIO	FECHA DE TÉRMINO				AM	C	
10	CONSTRUCCIÓN DE PAVIMENTACIÓN A BASE DE RAMPA DE CONCRETO HIDRÁULICO EN LA CALLE 20 DE NOVIEMBRE EN EL BARRIO CHACATLAN DE LA CABECERA MUNICIPAL DE LANDA DE MATAMOROS, QRO.	BARRIO CHACATLAN	\$ 300,000.00	0.00%	\$ 300,000.00			M2		275.00	100.00%		1/04/24	30/09/24	1884	ZONA RURAL	MUY BAJO		
11	CONSTRUCCIÓN DE PAVIMENTACIÓN A BASE DE RAMPA DE CONCRETO HIDRÁULICO EN LA CALLE CORREDORA EN EL BARRIO CHACATLAN DE LA CABECERA MUNICIPAL DE LANDA DE MATAMOROS, QRO.	BARRIO CHACATLAN	\$ 300,000.00	0.00%	\$ 300,000.00			M2		400.00	100.00%		1/04/24	30/09/24	1884	ZONA RURAL	MEDIO		
12	CONSTRUCCIÓN DE PAVIMENTACIÓN A BASE DE RAMPA DE CONCRETO HIDRÁULICO EN LA CALLE DEL CENTRO DE SALUD DE LA LOCALIDAD DE EL AGUACATE, DEL MUNICIPIO DE LANDA DE MATAMOROS, QRO.	EL AGUACATE	\$ 580,000.00	0.00%	\$ 580,000.00			M2		580.00	100.00%		1/04/24	15/05/24	442	ZONA RURAL	MUY BAJO		
13	CONSTRUCCIÓN DE CAMINO A BASE DE RAMPA DE CONCRETO HIDRÁULICO EN LA LOCALIDAD DE EL ALAMBRE, DEL MUNICIPIO DE LANDA DE MATAMOROS, QRO.	EL ALAMBRE	\$ 500,000.00	0.00%	\$ 500,000.00			M2		250.00	100.00%		1/04/24	30/09/24	34	ZONA RURAL	BAJO		
14	CONSTRUCCIÓN DE CAMINO A BASE DE RAMPA DE CONCRETO HIDRÁULICO EN LA LOCALIDAD DE EL BANCO, DEL MUNICIPIO DE LANDA DE MATAMOROS, QRO.	EL BANCO	\$ 600,000.00	0.00%	\$ 600,000.00			M2		490.00	100.00%		1/04/24	30/09/24	146	ZONA RURAL	BAJO		
15	CONSTRUCCIÓN DE PAVIMENTACIÓN A BASE DE RAMPA DE CONCRETO HIDRÁULICO EN LA CALLE PRINCIPAL DE LA LOCALIDAD DE EL CARNICERO, DEL MUNICIPIO DE LANDA DE MATAMOROS, QRO.	EL CARNICERO	\$ 400,000.00	0.00%	\$ 400,000.00			M2		180.00	100.00%		1/04/24	30/09/24	72	ZONA RURAL	BAJO		
16	CONSTRUCCIÓN DE PAVIMENTACIÓN A BASE DE RAMPA DE CONCRETO HIDRÁULICO EN LA CALLE PRINCIPAL DE LA LOCALIDAD DE EL CHARCO, DEL MUNICIPIO DE LANDA DE MATAMOROS, QRO.	EL CHARCO	\$ 400,000.00	0.00%	\$ 400,000.00			M3		5.00	100.00%		1/04/24	30/09/24	42	ZONA RURAL	BAJO		
17	CONSTRUCCIÓN DE CAMINO A BASE DE RAMPA DE CONCRETO HIDRÁULICO EN LA LOCALIDAD DE POTRERO DEL LLANO, DEL MUNICIPIO DE LANDA DE MATAMOROS, QRO.	POTRERO DEL LLANO	\$ 400,000.00	0.00%	\$ 400,000.00			M2		450.00	100.00%		1/04/24	30/09/24	84	ZONA RURAL	BAJO		
18	CONSTRUCCIÓN DE PAVIMENTACIÓN A BASE DE RAMPA DE CONCRETO HIDRÁULICO EN LA CALLE PRINCIPAL EN EL BARRIO LOS CHOLOS DE LA LOCALIDAD DE EL HUMO, DEL MUNICIPIO DE LANDA DE MATAMOROS, QRO.	EL HUMO	\$ 400,000.00	0.00%	\$ 400,000.00			M2		450.00	100.00%		1/04/24	30/09/24	426	ZONA RURAL	MUY BAJO		
19	CONSTRUCCIÓN DE ANDADOR PEATONAL EN LA LOCALIDAD DE EL MADRONO, DEL MUNICIPIO DE LANDA DE MATAMOROS, QRO.	EL MADRONO	\$ 500,000.00	0.00%	\$ 500,000.00			M2		350.00	100.00%		1/04/24	30/09/24	365	ZONA RURAL	BAJO		
20	CONSTRUCCIÓN DE CAMINO A BASE DE RAMPA DE CONCRETO HIDRÁULICO EN LA LOCALIDAD DE EL MARAJUO, DEL MUNICIPIO DE LANDA DE MATAMOROS, QRO.	EL MARAJUO	\$ 800,000.00	0.00%	\$ 800,000.00			M3		4.00	100.00%		1/04/24	30/09/24	58	ZONA RURAL	BAJO		

[Handwritten signature]

[Handwritten signature]

[Handwritten signature]

[Handwritten signature]

[Handwritten signature]

[Large handwritten signature]

[Handwritten signature]



FONDO DE APORTACIONES PARA LA INFRAESTRUCTURA SOCIAL
 ESTADO: QUERÉTARO
 MUNICIPIO: LANDA DE MATAMOROS
 FECHA: 30 DE ABRIL DE 2024
 ZONA PRIORITARIA: SIERRA GORDA
 DEPENDENCIA NORMATIVA: MUNICIPIO DE LANDA DE MATAMOROS

COMITÉ DE PLANEACIÓN PARA EL DESARROLLO DEL MUNICIPIO DE LANDA DE MATAMOROS
 RAMO XXXIII FONDO DE APORTACIONES PARA LA INFRAESTRUCTURA SOCIAL MUNICIPAL Y DE LAS DEMARCACIONES TERRITORIALES DEL DISTRITO FEDERAL
 ANEXO TÉCNICO DE PROPIEDAD
 FASJUN/2024 PRELIMINAR SIN FOLIO MIDS(*)
 INSTANCIA EJECUTORA: MUNICIPIO DE LANDA DE MATAMOROS

EJE RECTOR: ECONOMÍA PARA EL BIENESTAR
 LÍNEA ESTRATÉGICA: BIENESTAR MODALIDAD DE EJECUCIÓN.
 AM: ADMINISTRACIÓN MUNICIPAL.
 C: CONTRATO



NO. DE OBRA Y FOLIO MIDS	NOMBRE Y DESCRIPCIÓN DE LA OBRA, PROYECTO O ACCIÓN	LOCALIDAD	COSTO TOTAL	AVANCE FÍSICO	METAS TOTALES DEL PROYECTO		PERIODO DE EJECUCIÓN	NO. DE BENEFICIARIOS	ZONA DE ATENCIÓN PRIORITARIA	GRADO DE REZAGO SOCIAL	MODALIDAD DE EJECUCIÓN					
					FASJUN	ESTATAL					UNIDAD DE MEDIDA	CANTIDAD	A REALIZAR EN 2024	FECHA DE INICIO	FECHA DE TERMINO	AM
21	S.E. URBANIZACIÓN MUNICIPAL CONSTRUCCIÓN DE PAVIMENTACIÓN A BASE DE RAMPA DE CONCRETO HIDRÁULICO EN LA CALLE PRINCIPAL DE LA LOCALIDAD DE EL SABINITO, DEL MUNICIPIO DE LANDA DE MATAMOROS, QRO.	EL SABINITO	220100041 \$ 550,000.00	0.00%	\$ 550,000.00		M2	55.00	100.00%	1/04/24	30/09/24	158	ZONA RURAL	BAJO		
22	CONSTRUCCIÓN DE PAVIMENTACIÓN A BASE DE RAMPA DE CONCRETO HIDRÁULICO EN LA CALLE PRINCIPAL DE LA LOCALIDAD DE ENCINO SOLO, DEL MUNICIPIO DE LANDA DE MATAMOROS, QRO.	ENCINO SOLO	220100011 \$ 450,000.00	0.00%	\$ 450,000.00		M2	400.00	100.00%	1/04/24	30/09/24	512	ZONA RURAL	BAJO		
23	CONSTRUCCIÓN DE CAMINO A BASE DE RAMPA DE CONCRETO HIDRÁULICO EN LA LOCALIDAD DE JACALILLA, DEL MUNICIPIO DE LANDA DE MATAMOROS, QRO.	JACALILLA	220100015 \$ 500,000.00	0.00%	\$ 500,000.00		M2	200.00	100.00%	1/04/24	30/09/24	34	ZONA RURAL	BAJO		
24	CONSTRUCCIÓN DE PAVIMENTACIÓN A BASE DE RAMPA DE CONCRETO HIDRÁULICO EN LA CALLE PRINCIPAL DE LA LOCALIDAD DE LA CAMPANA, DEL MUNICIPIO DE LANDA DE MATAMOROS, QRO.	LA CAMPANA	220100075 \$ 600,000.00	0.00%	\$ 600,000.00		M2	150.00	100.00%	1/04/24	30/09/24	80	ZONA RURAL	BAJO		
25	REHABILITACIÓN DE BOULEVARD PRINCIPAL EN LA LOCALIDAD DE LA LAGUNITA, LANDA DE MATAMOROS, QRO.	LA LAGUNITA	220100017 \$ 1,000,000.00	0.00%	\$ 1,000,000.00		M2	170.00	100.00%	1/04/24	30/09/24	928	ZONA RURAL	BAJO		
26	CONSTRUCCIÓN DE PAVIMENTACIÓN A BASE DE RAMPA DE CONCRETO HIDRÁULICO EN LA CALLE SANTA ROSA DE LA LOCALIDAD DE LA VUELTA, DEL MUNICIPIO DE LANDA DE MATAMOROS, QRO.	LA VUELTA	220100053 \$ 500,000.00	0.00%	\$ 500,000.00		M2	500.00	100.00%	1/04/24	30/09/24	728	ZONA RURAL	BAJO		
27	CONSTRUCCIÓN DE PAVIMENTACIÓN A BASE DE RAMPA DE CONCRETO HIDRÁULICO EN LA CALLE PRINCIPAL DE LA LOCALIDAD DE LA VUELTA, CALLE QUE CONDUCE AL BARRIO DE LOS GARCÍAS, DEL MUNICIPIO DE LANDA DE MATAMOROS, QRO.	LA VUELTA	220100053 \$ 615,000.00	0.00%	\$ 615,000.00		M2	600.00	100.00%	1/04/24	30/09/24	728	ZONA RURAL	BAJO		
28	CONSTRUCCIÓN DE CAMINO A BASE DE RAMPA DE CONCRETO HIDRÁULICO EN LA LOCALIDAD DE LAS ANIMAS, DEL MUNICIPIO DE LANDA DE MATAMOROS, QRO.	LAS ANIMAS	220100051 \$ 500,000.00	0.00%	\$ 500,000.00		M2	500.00	100.00%	1/04/24	30/09/24	96	ZONA RURAL	BAJO		
29	CONSTRUCCIÓN DE CAMINO A BASE DE RAMPA DE CONCRETO HIDRÁULICO EN LA LOCALIDAD DE PUERTO DE GUADALUPE, DEL MUNICIPIO DE LANDA DE MATAMOROS, QRO.	PUERTO DE GUADALUPE	220100035 \$ 400,000.00	0.00%	\$ 400,000.00		M2	400.00	100.00%	1/04/24	30/09/24	111	ZONA RURAL	BAJO		
30	CONSTRUCCIÓN DE CAMINO A BASE DE RAMPA DE CONCRETO HIDRÁULICO EN LA LOCALIDAD DE MESA DE LA CRUZ, DEL MUNICIPIO DE LANDA DE MATAMOROS, QRO.	MESA DE LA CRUZ	220100060 \$ 600,000.00	0.00%	\$ 600,000.00		M2	400.00	100.00%	1/04/24	30/09/24	66	ZONA RURAL	BAJO		
31	CONSTRUCCIÓN DE CAMINO A BASE DE RAMPA DE CONCRETO HIDRÁULICO EN LA LOCALIDAD DE MESA DEL JAGUEY, DEL MUNICIPIO DE LANDA DE MATAMOROS, QRO.	MESA DEL JAGUEY	220100024 \$ 500,000.00	0.00%	\$ 500,000.00		M2	1600.00	100.00%	1/04/24	30/09/24	84	ZONA RURAL	BAJO		
32	CONSTRUCCIÓN DE CAMINO A BASE DE RAMPA DE CONCRETO HIDRÁULICO EN LA LOCALIDAD DE LAS MESITAS, DEL MUNICIPIO DE LANDA DE MATAMOROS, QRO.	LAS MESITAS	220100114 \$ 400,000.00	0.00%	\$ 400,000.00		M2	450.00	100.00%	1/04/24	30/09/24	46	ZONA RURAL	MEDIO		

[Handwritten signature]

[Handwritten signature]

[Handwritten signature]

[Handwritten signature]

[Handwritten signature]

[Handwritten signature]

[Handwritten signature]

[Handwritten signature]



FONDO DE APORTACIONES PARA LA INFRAESTRUCTURA SOCIAL
 ESTADO: QUERÉTARO
 MUNICIPIO: LANDA DE MATAMOROS
 FECHA: 30 DE ABRIL DE 2024
 ZONA PRIORITARIA: SIERRA GORDA
 DEPENDENCIA NORMATIVA: MUNICIPIO DE LANDA DE MATAMOROS

COMITÉ DE PLANEACIÓN PARA EL DESARROLLO DEL MUNICIPIO DE LANDA DE MATAMOROS
 RAMO XXXIII FONDO DE APORTACIONES PARA LA INFRAESTRUCTURA SOCIAL MUNICIPAL Y DE LAS DEMARCACIONES TERRITORIALES DEL DISTRITO FEDERAL
 ANEXO TÉCNICO DE PROPOSTA
 FAISMUN/2024 PRELIMINAR SIN FOLIO MIDS(*)
 INSTANCIA EJECUTORA: MUNICIPIO DE LANDA DE MATAMOROS

EJE RECTOR: ECONOMÍA PARA EL BIENESTAR
 LÍNEA ESTRATÉGICA: BIENESTAR
 MODALIDAD DE EJECUCIÓN:
 AM: ADMINISTRACIÓN MUNICIPAL.
 C: CONTRATO



NO. DE OBRA Y FOLIO MIDS	NOMBRE Y DESCRIPCIÓN DE LA OBRA, PROYECTO O ACCIÓN	LOCALIDAD	COSTO TOTAL	AVANCE FÍSICO	FAISMUN		ESTATAL	METAS TOTALES DEL PROYECTO		PERIODO DE EJECUCIÓN		NO. DE BENEFICIARIOS	ZONA DE ATENCIÓN PRIORITARIA	GRADO DE REZAGO SOCIAL	MODALIDAD DE EJECUCIÓN	
					FAISMUN	ESTATAL		UNIDAD DE MEDIDA	CANTIDAD	A REALIZAR EN 2024	FECHA DE INICIO				FECHA DE TÉRMINO	AM
32	S.E. URBANIZACIÓN MUNICIPAL															
33	CONSTRUCCIÓN DE CAMINO A BASE DE RAMPA DE CONCRETO HIDRAULICO EN LA LOCALIDAD DE NEBLINAS, DEL MUNICIPIO DE LANDA DE MATAMOROS, QRO.	NEBLINAS	\$ 1,000,000.00	0.00%	\$ 1,000,000.00			M2	1000.00	100.00%	1/04/24	30/09/24	740	ZONA RURAL	BAJO	
34	CONSTRUCCIÓN DE PAVIMENTACIÓN A BASE DE RAMPA DE CONCRETO HIDRAULICO EN LA CALLE NIÑOS HEROES DEL BARRIO ORTIGAS DE LA CABECERA MUNICIPAL, DEL MUNICIPIO DE LANDA DE MATAMOROS, QRO.	BARRIO ORTIGAS	\$ 600,000.00	0.00%	\$ 600,000.00			M2	600.00	100.00%	1/04/24	30/09/24	1894	ZONA RURAL	MUY BAJO	
35	CONSTRUCCIÓN DE PAVIMENTACIÓN A BASE DE RAMPA DE CONCRETO HIDRAULICO EN LA CALLE CUAR, DE LA LOCALIDAD OTATES, DEL MUNICIPIO DE LANDA DE MATAMOROS, QRO.	OTATES	\$ 600,000.00	0.00%	\$ 600,000.00			M2	170.00	100.00%	1/04/24	30/09/24	482	ZONA RURAL	MUY BAJO	
36	CONSTRUCCIÓN DE ANDADOR PEATONAL QUE CONDUCE A LA SECUNDARIA EN LA LOCALIDAD DE OTATES, DEL MUNICIPIO DE LANDA DE MATAMOROS, QRO.	OTATES	\$ 700,000.00	0.00%	\$ 700,000.00			M2	700.00	100.00%	1/04/24	30/09/24	482	ZONA RURAL	MEDIO	
37	CONSTRUCCIÓN DE PAVIMENTACIÓN A BASE DE RAMPA DE CONCRETO HIDRAULICO EN LA CALLE PRINCIPAL DE LA LOCALIDAD PINALITO DE LA CRUZ, DEL MUNICIPIO DE LANDA DE MATAMOROS, QRO.	PINALITO DE LA CRUZ	\$ 600,000.00	0.00%	\$ 600,000.00			M2	60.00	100.00%	1/04/24	30/09/24	596	ZONA RURAL	BAJO	
38	CONSTRUCCIÓN DE PAVIMENTACIÓN A BASE DE RAMPA DE CONCRETO HIDRAULICO EN LA CALLE DEL CENTRO DE SALUD, DE LA LOCALIDAD PINALITO DE LA CRUZ, DEL MUNICIPIO DE LANDA DE MATAMOROS, QRO.	PINALITO DE LA CRUZ	\$ 400,000.00	0.00%	\$ 400,000.00			M2	400.00	100.00%	1/04/24	30/09/24	596	ZONA RURAL	BAJO	
39	CONSTRUCCIÓN DE ANDADOR PEATONAL EN LA LOCALIDAD DE LA POLVAREDA, DEL MUNICIPIO DE LANDA DE MATAMOROS, QRO.	LA POLVAREDA	\$ 800,000.00	0.00%	\$ 800,000.00			M2	240.00	100.00%	1/04/24	30/09/24	156	ZONA RURAL	MEDIO	
40	CONSTRUCCIÓN DE CAMINO A BASE DE RAMPA DE CONCRETO HIDRAULICO EN LA LOCALIDAD DE POTRERO DEL LLANO, DEL MUNICIPIO DE LANDA DE MATAMOROS, QRO.	POTRERO DEL LLANO	\$ 500,000.00	0.00%	\$ 500,000.00			PZ	1.00	100.00%	1/04/24	30/09/24	84	ZONA RURAL	BAJO	
41	CONSTRUCCIÓN DE CAMINO A BASE DE RAMPA DE CONCRETO HIDRAULICO EN LA LOCALIDAD DE RINCÓN DE PIEDRA BLANCA, DEL MUNICIPIO DE LANDA DE MATAMOROS, QRO.	RINCÓN DE PIEDRA BLANCA	\$ 650,000.00	0.00%	\$ 650,000.00			M2	650.00	100.00%	1/04/24	30/09/24	217	ZONA RURAL	BAJO	
42	CONSTRUCCIÓN DE ANDADOR PEATONAL EN LA LOCALIDAD DE RIO VERDITO, DEL MUNICIPIO DE LANDA DE MATAMOROS, QRO.	RIO VERDITO	\$ 650,000.00	0.00%	\$ 650,000.00			M2	400.00	100.00%	1/04/24	30/09/24	226	ZONA RURAL	BAJO	

Handwritten signature: JESÚS GARCÍA

Handwritten initials: JG

Handwritten signature: Oscar Gante

Handwritten signature: Oscar Gante

Handwritten signature: Oscar Gante

Handwritten signature: Oscar Gante

Handwritten signature: Oscar Gante

Handwritten signature: Oscar Gante



FONDO DE APORTACIONES PARA LA INFRAESTRUCTURA SOCIAL
 ESTADO: QUERETARO
 MUNICIPIO: LANDA DE MATAMOROS
 FECHA: 30 DE ABRIL DE 2024
 ZONA PRIORITARIA: SIERRA GORDA
 DEPENDENCIA NORMATIVA: MUNICIPIO DE LANDA DE MATAMOROS

COMITÉ DE PLANEACIÓN PARA EL DESARROLLO DEL MUNICIPIO DE LANDA DE MATAMOROS
 RAMO XXXIII FONDO DE APORTACIONES PARA LA INFRAESTRUCTURA SOCIAL MUNICIPAL Y DE LAS DEMARCACIONES TERRITORIALES DEL DISTRITO FEDERAL
 ANEXO TÉCNICO DE PROPOSTA
 FAISMUN/2024 PRELIMINAR SIN FOLIO MIDS(*)
 INSTANCIA EJECUTORA: MUNICIPIO DE LANDA DE MATAMOROS

EJE RECTOR: ECONOMÍA PARA EL BIENESTAR
 LINEA ESTRATÉGICA: BIENESTAR MODALIDAD DE EJECUCIÓN:
 AM: ADMINISTRACIÓN MUNICIPAL,
 C: CONTRATO



NO. DE OBRA Y FOLIO MIDS	NOMBRE Y DESCRIPCIÓN DE LA OBRA, PROYECTO O ACCIÓN	LOCALIDAD	COSTO TOTAL	AVANCE FÍSICO	FAISMUN		ESTATAL	METAS TOTALES DEL PROYECTO UNIDAD DE MEDIDA	A REALIZAR EN 2024		PERIODO DE EJECUCIÓN FECHA DE INICIO	FECHA DE TÉRMINO	NO. DE BENEFICIARIOS	ZONA DE ATENCIÓN PRIORITARIA	GRADO DE REZAGO SOCIAL	MODALIDAD DE EJECUCIÓN	
					FASISMUN	ESTATAL			CANTIDAD	100.00%						AM	C
43	S.E. URBANIZACIÓN MUNICIPAL CONSTRUCCIÓN DE PAVIMENTACIÓN A BASE DE RAMPA DE CONCRETO HIDRÁULICO EN LA CALLE BUENA VISTA DEL BARRIO SAN ESTEBAN DE LA CABECERA MUNICIPAL, DEL MUNICIPIO DE LANDA DE MATAMOROS, QRO.	BARRIO SAN ESTEBAN	220100001 \$ 600,000.00	0.00%	\$ 600,000.00			M2	900.00	100.00%	1/04/24	30/09/24	1884	ZONA URBANA	MUY BAJO		
44	CONSTRUCCIÓN DE PAVIMENTACIÓN A BASE DE RAMPA DE CONCRETO HIDRÁULICO EN LA CALLE QUE CONDUCE AL TANQUE DE AGUA EN LA LOCALIDAD DE SAN JUANITO, DEL MUNICIPIO DE LANDA DE MATAMOROS, QRO.	SAN JUANITO	220100044 \$ 350,000.00	0.00%	\$ 350,000.00			M2	350.00	100.00%	1/04/24	30/09/24	162	ZONA RURAL	BAJO		
45	CONSTRUCCIÓN DE CAMINO A BASE DE RAMPA DE CONCRETO HIDRÁULICO EN LA LOCALIDAD DE SAN ONOFRE, DEL MUNICIPIO DE LANDA DE MATAMOROS, QRO.	SAN ONOFRE	220100045 \$ 450,000.00	0.00%	\$ 450,000.00			M2	350.00	100.00%	1/04/24	30/09/24	93	ZONA RURAL	BAJO		
46	CONSTRUCCIÓN DE CAMINO A BASE DE RAMPA DE CONCRETO HIDRÁULICO EN LA LOCALIDAD DE TANGOLO, DEL MUNICIPIO DE LANDA DE MATAMOROS, QRO.	TANGOLO	220100047 \$ 500,000.00	0.00%	\$ 500,000.00			M2	500.00	100.00%	1/04/24	30/09/24	184	ZONA RURAL	BAJO		
47	CONSTRUCCIÓN DE PAVIMENTACIÓN A BASE DE RAMPA DE CONCRETO HIDRÁULICO EN LA CALLE QUE CONDUCE A LA LOCALIDAD DE OTATES DE LA LOCALIDAD DE TILACO, DEL MUNICIPIO DE LANDA DE MATAMOROS, QRO.	TILACO	220100048 \$ 450,000.00	0.00%	\$ 450,000.00			M2	300.00	100.00%	1/04/24	30/09/24	804	ZONA RURAL	BAJO		
48	REHABILITACIÓN DE LA UNIDAD DEPORTIVA EN LA LOCALIDAD DE TILACO, LANDA DE MATAMOROS, QRO.	TILACO	220100048 \$ 850,000.00	0.00%	\$ 850,000.00			LOTE	1.00	100.00%	1/04/24	30/09/24	804	ZONA RURAL	BAJO		
49	CONSTRUCCIÓN DE PLAZA PÚBLICA PRINCIPAL EN LA LOCALIDAD DE TRES LAGUNAS, LANDA DE MATAMOROS, QRO.	TRES LAGUNAS	220100050 \$ 900,000.00	0.00%	\$ 900,000.00			M2	900.00	100.00%	1/04/24	30/09/24	817	ZONA RURAL	BAJO		
50	CONSTRUCCIÓN DE PAVIMENTACIÓN A BASE DE RAMPA DE CONCRETO HIDRÁULICO EN CALLE LA NOPALEA, DE LA LOCALIDAD DE VALLE DE GUADALUPE, DEL MUNICIPIO DE LANDA DE MATAMOROS, QRO.	VALLE DE GUADALUPE	220100052 \$ 450,000.00	0.00%	\$ 450,000.00			M2	450.00	100.00%	1/04/24	30/09/24	809	ZONA RURAL	BAJO		
51	CONSTRUCCIÓN DE ANDADOR PEATONAL A UN COSTADO DE LA PRIMARIA RAFAEL RAMÍREZ DE VALLE DE GUADALUPE, DEL MUNICIPIO DE LANDA DE MATAMOROS, QRO.	VALLE DE GUADALUPE	220100052 \$ 550,000.00	0.00%	\$ 550,000.00			M2	550.00	100.00%	1/04/24	30/09/24	809	ZONA RURAL	BAJO		
52	CONSTRUCCIÓN DE ALUMBRADO PÚBLICO Y ANDADOR EN LA LOCALIDAD LA YERBABUENA, LANDA DE MATAMOROS, QRO.	LA YERBABUENA	220100054 \$ 900,000.00	0.00%	\$ 900,000.00			M2	900.00	100.00%	1/04/24	30/09/24	259	ZONA RURAL	BAJO		
53	CONSTRUCCIÓN DE PARQUE REGENERATIVO EN EL BARRIO SAN MIGUEL DE LA CABECERA MUNICIPAL DE LANDA DE MATAMOROS, QRO.	BARRIO SAN MIGUEL	220100095 \$ 650,000.00	0.00%	\$ 650,000.00			M2	650.00	100.00%	1/04/24	30/09/24	1884	ZONA RURAL	BAJO		
54	CONSTRUCCIÓN DE PAVIMENTACIÓN A BASE DE RAMPA DE CONCRETO HIDRÁULICO EN LA CALLE CONSTITUCIÓN DEL BARRIO ORTIGAS DE LA CABECERA MUNICIPAL, DEL MUNICIPIO DE LANDA DE MATAMOROS, QRO.	BARRIO ORTIGAS	220100110 \$ 500,000.00	0.00%	\$ 500,000.00			M2	500.00	100.00%	1/04/24	30/09/24	1884	ZONA RURAL	BAJO		

Jessica B. B. B.

...
Página 5 de 14

...

...

...

Oscar Cortez

...

...

...



FONDO DE APORTACIONES PARA LA INFRAESTRUCTURA SOCIAL
 ESTADO: QUERÉTARO
 MUNICIPIO: LANDA DE MATAMOROS
 FECHA: 30 DE ABRIL DE 2024
 ZONA PRIORITARIA: SIERRA GORDA
 DEPENDENCIA NORMATIVA: MUNICIPIO DE LANDA DE MATAMOROS

COMITÉ DE PLANEACIÓN PARA EL DESARROLLO DEL MUNICIPIO DE LANDA DE MATAMOROS
 RAMO XXXIII FONDO DE APORTACIONES PARA LA INFRAESTRUCTURA SOCIAL MUNICIPAL Y DE LAS DEMARCACIONES TERRITORIALES DEL DISTRITO FEDERAL
 ANEXO TÉCNICO DE PROPUESTA
 FAISMUN/2024 PRELIMINAR SIN FOLIO MIDS(*)
 INSTANCIA EJECUTORA: MUNICIPIO DE LANDA DE MATAMOROS

ELE RECTOR: ECONOMÍA PARA EL BIENESTAR
 LINEA ESTRATÉGICA: BIENESTAR
 MODALIDAD DE EJECUCIÓN:
 AM: ADMINISTRACIÓN MUNICIPAL.
 C: CONTRATO



NO. DE OBRA Y FOLIO MIDS	NOMBRE Y DESCRIPCIÓN DE LA OBRA, PROYECTO O ACCIÓN	LOCALIDAD	COSTO TOTAL	AVANCE FÍSICO	METAS TOTALES DEL PROYECTO		UNIDAD DE MEDIDA	CANTIDAD	A REALIZAR EN 2024	PERIODO DE EJECUCIÓN	NO DE BENEFICIARIOS	ZONA DE ATENCIÓN PRIORITARIA	GRADO DE REZAGO SOCIAL	MODALIDAD DE EJECUCIÓN	
					FAISMUN	ESTATAL								FECHA DE INICIO	FECHA DE TÉRMINO
	S. E. URBANIZACIÓN MUNICIPAL														
55	CONSTRUCCIÓN DE PAVIMENTACIÓN A BASE DE RAMPA DE CONCRETO HIDRAULICO EN LA CALLE CAYETANO RUBIO DEL BARRIO SAN ESTEBAN DE LA CABECERA MUNICIPAL, DEL MUNICIPIO DE LANDA DE MATAMOROS, QRO.	BARRIO SAN ESTEBAN	\$ 600,000.00	0.00%	\$ 600,000.00		M2	600.00	100.00%	1/04/24	30/09/24	1894	ZONA RURAL	BAJO	
56	CONSTRUCCIÓN DE PAVIMENTACIÓN A BASE DE RAMPA DE CONCRETO HIDRAULICO EN LA CALLE 5 DE MAYO DEL BARRIO ORTIGAS DE LA CABECERA MUNICIPAL, DEL MUNICIPIO DE LANDA DE MATAMOROS, QRO.	BARRIO ORTIGAS	\$ 600,000.00	0.00%	\$ 600,000.00		M2	600.00	100.00%	1/04/24	30/09/24	1894	ZONA RURAL	BAJO	
57	REHABILITACIÓN DE UNIDAD DEPORTIVA EN BARRIO SAN MIGUEL DE LA CABECERA MUNICIPAL, LANDA DE MATAMOROS, QRO.	BARRIO SAN MIGUEL	\$ 300,000.00	0.00%	\$ 300,000.00		M2	300.00	100.00%	1/04/24	30/09/24	1894	ZONA RURAL	BAJO	
58	CONSTRUCCIÓN DE PAVIMENTACIÓN A BASE DE RAMPA DE CONCRETO HIDRAULICO EN CALLE MANANTIALES DE LA LOCALIDAD DE EL LOBO, DEL MUNICIPIO DE LANDA DE MATAMOROS, QRO.	EL LOBO	\$ 500,000.00	0.00%	\$ 500,000.00		M2	500.00	100.00%	1/04/24	30/09/24	663	ZONA RURAL	BAJO	
59	CONSTRUCCIÓN DE PAVIMENTACIÓN A BASE DE RAMPA DE CONCRETO HIDRAULICO EN CALLE PRINCIPAL DE LA LOCALIDAD DE EL AGUACATE, DEL MUNICIPIO DE LANDA DE MATAMOROS, QRO.	EL AGUACATE	\$ 400,000.00	0.00%	\$ 400,000.00		M2	400.00	100.00%	1/04/24	30/09/24	442	ZONA RURAL	BAJO	
60	CONSTRUCCIÓN DE CAMINO A BASE DE RAMPA DE CONCRETO HIDRAULICO EN LA LOCALIDAD DE EL AGUACATE DE NEBLINAS DEL MUNICIPIO DE LANDA DE MATAMOROS, QRO.	AGUACATE DE NEBLINAS	\$ 400,000.00	0.00%	\$ 400,000.00		M2	400.00	100.00%	1/04/24	30/09/24	189	ZONA RURAL	BAJO	
61	REHABILITACIÓN DE CENTRO INTEGRADOR DE DESARROLLO ORIENTADO A EJECUTAR ACCIONES BÁSICAS DE ATENCIÓN INMEDIATA, DEL MUNICIPIO DE LANDA DE MATAMOROS, QRO.	BARRIO SAN ESTEBAN	\$ 300,000.00	0.00%	\$ 300,000.00		LT	1.00	100.00%	1/04/24	30/09/24	1894	ZONA RURAL	BAJO	
62	CONSTRUCCIÓN DE PAVIMENTACIÓN A BASE DE RAMPA DE CONCRETO HIDRAULICO EN CALLE PRINCIPAL DE LA LOCALIDAD DE MALPAIS, DEL MUNICIPIO DE LANDA DE MATAMOROS, QRO.	MALPAIS	\$ 400,000.00	0.00%	\$ 400,000.00		M2	400.00	100.00%	1/04/24	30/09/24	134	ZONA RURAL	BAJO	
63	REHABILITACIÓN DE CANCHA DE USOS MULTIPLES DE LA ALBERCA, DEL MUNICIPIO DE LANDA DE MATAMOROS, QRO.	LA ALBERCA	\$ 100,000.00	0.00%	\$ 100,000.00		LT	1.00	100.00%	1/04/24	30/09/24	93	ZONA RURAL	BAJO	
64	CONSTRUCCIÓN DE CAMINO A BASE DE RAMPA DE CONCRETO HIDRAULICO EN LA LOCALIDAD DE MATZACINTLA, DEL MUNICIPIO DE LANDA DE MATAMOROS, QRO.	MATZACINTLA	\$ 400,000.00	0.00%	\$ 400,000.00		M2	380.00	100.00%	1/04/24	30/09/24	96	ZONA RURAL	BAJO	

Mezcla Bo Arveka

OS

OS

OS

OS

OS

OS

OS



FONDO DE APORTACIONES PARA LA INFRAESTRUCTURA SOCIAL
 ESTADO: QUERÉTARO
 MUNICIPIO: LANDA DE MATAMOROS
 FECHA: 30 DE ABRIL DE 2024
 ZONA PRIORITARIA: SIERRA GORDA
 DEPENDENCIA NORMATIVA: MUNICIPIO DE LANDA DE MATAMOROS

COMITÉ DE PLANEACIÓN PARA EL DESARROLLO DEL MUNICIPIO DE LANDA DE MATAMOROS
 RAMO XXXIII FONDO DE APORTACIONES PARA LA INFRAESTRUCTURA SOCIAL MUNICIPAL Y DE LAS DEMARCACIONES TERRITORIALES DEL DISTRITO FEDERAL
 ANEXO TÉCNICO DE PROPUESTA
 FAISMUN/2024 PRELIMINAR SIN FOLIO MIDS(*)
 INSTANCIA EJECUTORA: MUNICIPIO DE LANDA DE MATAMOROS

EJE RECTOR: ECONOMÍA PARA EL BIENESTAR
 LÍNEA ESTRATÉGICA: BIENESTAR
 MODALIDAD DE EJECUCIÓN:
 AM: ADMINISTRACIÓN MUNICIPAL
 C: CONTRATO



NO. DE OBRA Y FOLIO MIDS	NOMBRE Y DESCRIPCIÓN DE LA OBRA, PROYECTO O ACCIÓN	LOCALIDAD	COSTO TOTAL	AVANCE FÍSICO	METAS TOTALES DEL PROYECTO		PERIODO DE EJECUCIÓN	NO. DE BENEFICIARIOS	ZONA DE ATENCIÓN PRIORITARIA	GRADO DE REZAGO SOCIAL	MODALIDAD DE EJECUCIÓN	
					UNIDAD DE MEDIDA	CANTIDAD					FECHA DE INICIO	FECHA DE TÉRMINO
65	CONSTRUCCIÓN DE PAVIMENTACIÓN A BASE DE RAMPA DE CONCRETO HIDRAULICO EN CALLE PRINCIPAL DE LA LOCALIDAD DE LA FLORIDA, DEL MUNICIPIO DE LANDA DE MATAMOROS, QRO.	LA FLORIDA	250,000.00	0.00%	M2	200.00	100.00%	144	ZONA RURAL	BAJO		
66	CONSTRUCCIÓN DE QUINETA EN LA CALLE PRINCIPAL DE LA LOCALIDAD DE LA REFORMA DE SAN ISIDRO, DEL MUNICIPIO DE LANDA DE MATAMOROS, QRO.	LA REFORMA DE SAN ISIDRO	250,000.00	0.00%	ML	250.00	100.00%	39	ZONA RURAL	BAJO		
67	CONSTRUCCIÓN DE PAVIMENTACIÓN A BASE DE RAMPA DE CONCRETO HIDRAULICO EN CALLE PRINCIPAL DE LA LOCALIDAD DE PALO VERDE, DEL MUNICIPIO DE LANDA DE MATAMOROS, QRO.	PALO VERDE	400,000.00	0.00%	M2	380.00	100.00%	112	ZONA RURAL	BAJO		
68	CONSTRUCCIÓN DE PAVIMENTACIÓN A BASE DE RAMPA DE CONCRETO HIDRAULICO EN CALLE PRINCIPAL DE LA LOCALIDAD DE LA VUELTA, DEL MUNICIPIO DE LANDA DE MATAMOROS, QRO.	LA VUELTA	849,585.88	0.00%	M2	640.00	100.00%	728	ZONA RURAL	BAJO		
	SUMA		35,244,585.88									

Prof. Marina Ponce Camacho

PROFA. MARINA PONCE CAMACHO
 PRESIDENTA DEL COPLADEM

[Signature]
 015528

[Signature]

[Signature]

[Signature]

[Signature]



FONDO DE APORTACIONES PARA LA INFRAESTRUCTURA SOCIAL
 ESTADO: QUERÉTARO
 MUNICIPIO: LANDA DE MATAMOROS
 FECHA: 30 DE ABRIL DE 2024
 ZONA PRIORITARIA: SIERRA GORDA
 DEPENDENCIA NORMATIVA: MUNICIPIO DE LANDA DE MATAMOROS

COMITÉ DE PLANEACIÓN PARA EL DESARROLLO DEL MUNICIPIO DE LANDA DE MATAMOROS
 RAMO XXXIII APORTACIONES FEDERALES PARA ENTIDADES, MUNICIPIOS Y DEMARCACIONES TERRITORIALES DEL DISTRITO FEDERAL
 ANEXO TÉCNICO DE PROPUESTA
 FAISMUNI/2024 PRELIMINAR SIN FOLIO MIDS(*)
 INSTANCIA EJECUTORA: MUNICIPIO DE LANDA DE MATAMOROS

EJE RECTOR: ECONOMÍA PARA EL BIENESTAR
 LÍNEA ESTRATÉGICA: BIENESTAR
 MODALIDAD DE EJECUCIÓN:
 AM: ADMINISTRACIÓN MUNICIPAL.
 C: CONTRATO



NO. DE OBRA	NOMBRE Y DESCRIPCIÓN DE LA OBRA, PROYECTO O ACCIÓN	LOCALIDAD	CLAVE DE LOCALIDAD	COSTO TOTAL	AVANCE FÍSICO	METAS TOTALES DEL PROYECTO			PERIODO DE EJECUCIÓN		NO. DE BENEFICIARIOS	ZONA DE ATENCIÓN PRIORITARIA	GRADO DE REZAGO SOCIAL	MODALIDAD DE EJECUCIÓN			
						FAISMUN	ESTATAL	UNIDAD DE MEDIDA	CANTIDAD	A REALIZAR EN 2024				FECHA TENTATIVA DE INICIO	FECHA TENTATIVA DE TERMINO	AM	C
69	REHABILITACION DE ALUMBRADO PUBLICO EN EL CENTRO DE LA LOCALIDAD DE EL HUMO, DEL MUNICIPIO DE LANDA DE MATAMOROS,ORO	EL HUMO	220100014	\$ 500,000.00	0.00%	\$ 500,000.00		LT	1.00	100.00%	1/04/24	30/09/24	426	ZONA RURAL	MEDIO		
70	CONSTRUCCIONDE ALUMBRADO PUBLICO EN EL ANDADOR DE LA LOCALIDAD DE LA VUELTA, DEL MUNICIPIO DE LANDA DE MATAMOROS,ORO	LA VUELTA	220100053	\$ 350,000.00	0.00%	\$ 350,000.00		LT	1.00	100.00%	1/04/24	30/09/24	728	ZONA RURAL	MEDIO		
71	CONSTRUCCIONDE ALUMBRADO PUBLICO EN EL ANDADOR DE LA LOCALIDAD DE LAS VALLAS, DEL MUNICIPIO DE LANDA DE MATAMOROS,ORO	LAS VALLAS	220100051	\$ 200,000.00	0.00%	\$ 200,000.00		LT	1.00	100.00%	1/04/24	30/09/24	143	ZONA RURAL	MEDIO		
72	REHABILITACION DE ALUMBRADO PUBLICO EN LA LOCALIDAD DE LA REFORMA DE SAN ISIDRO, DEL MUNICIPIO DE LANDA DE MATAMOROS,ORO	LA REFORMA DE SAN ISIDRO	220100119	\$ 175,000.00	0.00%	\$ 175,000.00		LT	1.00	100.00%	1/04/24	30/09/24	39	ZONA RURAL	MEDIO		
		SUMA		\$ 1,225,000.00		\$ 1,225,000.00											

PROFA. MARINA PONCE CAMACHO
 PRESIDENTA DEL COPLADEM

[Handwritten signature]

[Handwritten signature]

[Handwritten signature]

[Handwritten signature]

[Handwritten signature]



FONDO DE APORTACIONES PARA LA INFRAESTRUCTURA SOCIAL
 ESTADO: QUERÉTARO
 MUNICIPIO: LANDA DE MATAMOROS
 FECHA: 30 DE ABRIL DE 2024
 ZONA PRIORITARIA: SIERRA GORDA
 DEPENDENCIA NORMATIVA: MUNICIPIO DE LANDA DE MATAMOROS

COMITÉ DE PLANEACIÓN PARA EL DESARROLLO DEL MUNICIPIO DE LANDA DE MATAMOROS
 RAMO XXXIII APORTACIONES FEDERALES PARA ENTIDADES, MUNICIPIOS Y DEMARCACIONES TERRITORIALES DEL DISTRITO FEDERAL
 ANEXO TÉCNICO DE PROPUUESTA
 FASIMUN2024 PRELIMINAR SIN FOLIO MIDS(*)
 INSTANCIA EJECUTORA: MUNICIPIO DE LANDA DE MATAMOROS

EJE RECTOR: ECONOMÍA PARA EL BIENESTAR
 LÍNEA ESTRATÉGICA: BIENESTAR
 MODALIDAD DE EJECUCIÓN:
 AV: ADMINISTRACIÓN MUNICIPAL.
 C: CONTRATO



NO. DE OBRA	NOMBRE Y DESCRIPCIÓN DE LA OBRA, PROYECTO O ACCIÓN	MODALIDAD	TIPO DE INCIDENCIA	LOCALIDAD	CLAVE DE LOCALIDAD	COSTO TOTAL	AVANCE FÍSICO	METAS TOTALES DEL PROYECTO		FECHA TENTATIVA DE INICIO	FECHA TENTATIVA DE TÉRMINO	NO. DE BENEFICIARIOS	ZONA DE ATENCIÓN PRIORITARIA	GRADO DE REZAGO SOCIAL	MODALIDAD DE EJECUCIÓN				
								FASIMUN	ESTATAL						UNIDAD DE MEDIDA	CANTIDAD	A REALIZAR EN 2024	AM	C
73	S.J. INFRAESTRUCTURA EDUCATIVA CONSTRUCCIÓN DE TECHUMBRE EN ESPACIO DE ACTIVIDADES RECREATIVAS EN EL JARDIN DE NIÑOS DE LA LOCALIDAD DE PUERTO HONDO, DEL MUNICIPIO DE LANDA DE MATAMOROS QRO.	CONSTRUCCIÓN	DIRECTA	PUERTO HONDO	220100056	\$ 750,000.00	0.00%	\$ 750,000.00		Techumbre	1.00	100.00%	10/4/24	30/09/24	46	ZONA RURAL	BAJO		
74	CONSTRUCCIÓN DE TECHUMBRE EN PLAZA CIVICA EN LA SECUNDARIA TECNICA NO. 17, D. DEL MUNICIPIO DE LANDA DE MATAMOROS QRO.	CONSTRUCCIÓN	DIRECTA	BARRIO SAN MIGUEL	220100001	\$ 1,178,000.00	0.00%	\$ 1,178,000.00		Techumbre	1.00	100.00%	10/4/24	30/09/24	1884	ZONA RURAL	BAJO		
75	CONSTRUCCIÓN DE CIRCULADO PER METRAL EN LA PRIMARIA DE LA LOCALIDAD DE EL AGUACATE, LANDA DE MATAMOROS QRO.	CONSTRUCCIÓN	DIRECTA	EL AGUACATE	220100050	\$ 400,000.00	0.00%	\$ 400,000.00		ML	120.00	100.00%	10/4/24	30/09/24	442	ZONA RURAL	BAJO		
SUMA						\$ 2,328,000.00		\$ 2,328,000.00	\$										

PROFA. MARINA PONCE CAMACHO
 PRESIDENTA DEL COPADEM

[Handwritten signature]

[Handwritten signature]

[Handwritten signature]

[Handwritten signature]

[Handwritten signature]



FONDO DE APORTACIONES PARA LA INFRAESTRUCTURA SOCIAL
 ESTADO: QUERÉTARO
 MUNICIPIO: LANDA DE MATAMOROS
 FECHA: 30 DE ABRIL DE 2024
 ZONA PRIORITARIA: SIERRA GORDA
 DEPENDENCIA NORMATIVA: MUNICIPIO DE LANDA DE MATAMOROS

COMITÉ DE PLANEACIÓN PARA EL DESARROLLO DEL MUNICIPIO DE LANDA DE MATAMOROS
 RAMO XXXIII APORTACIONES FEDERALES PARA ENTIDADES, MUNICIPIOS Y DEMARCACIONES TERRITORIALES DEL DISTRITO FEDERAL
 ANEXO TÉCNICO DE PROPIEDAD
 FAISMUN/2024 PRELIMINAR SIN FOLIO MDS(*)
 INSTANCIA EJECUTORA: MUNICIPIO DE LANDA DE MATAMOROS

EJE RECTOR: ECONOMÍA PARA EL BIENESTAR
 LÍNEA ESTRATÉGICA: BIENESTAR
 MODALIDAD DE EJECUCIÓN:
 AM: ADMINISTRACIÓN MUNICIPAL.
 C: CONTRATO



NO. DE OBRA	NOMBRE Y DESCRIPCIÓN DE LA OBRA, PROYECTO O ACCIÓN	MODALIDAD	TIPO DE INCIDENCIA	LOCALIDAD	COSTO TOTAL	AVANCE FÍSICO	FAISMUN		ESTATAL		METAS TOTALES DEL PROYECTO			PERIODO DE EJECUCIÓN		NO. DE BENEFICIARIOS	GRADO DE RIESGO SOCIAL	GRADO DE RIESGO SOCIAL	MODALIDAD DE EJECUCIÓN	
							FAISMUN	ESTATAL	UNIDAD DE MEDIDA	CANTIDAD	A REALIZAR EN 2023	FECHA TENTATIVA DE INICIO	FECHA TENTATIVA DE TÉRMINO	AM	C					
76	CONSTRUCCIÓN DE CUARTOS DORMITORIO EN LA LOCALIDAD DE AGUAZARCA DEL MUNICIPIO DE LANDA DE MATAMOROS, GRO.	CONSTRUCCIÓN	DIRECTA	AGUAZARCA	\$ 200,000.00	0.00%	\$ 200,000.00	\$ -	PZA.	2.00	100.00%	1/07/24	30/09/24	2.00	ZONA RURAL	BAJO				
77	CONSTRUCCIÓN DE CUARTOS DORMITORIO EN LA LOCALIDAD DE AGUAZARCA DEL MUNICIPIO DE LANDA DE MATAMOROS, GRO.	CONSTRUCCIÓN	DIRECTA	LANDA DE MATAMOROS	\$ 200,000.00	0.00%	\$ 200,000.00	\$ -	PZA.	2.00	100.00%	1/07/24	30/09/24	2.00	ZONA RURAL	BAJO				
78	CONSTRUCCIÓN DE CUARTOS DORMITORIO EN LA LOCALIDAD DE SANTA INES DEL MUNICIPIO DE LANDA DE MATAMOROS, GRO.	CONSTRUCCIÓN	DIRECTA	SANTA INES	\$ 100,000.00	0.00%	\$ 100,000.00	\$ -	PZA.	1.00	100.00%	1/07/24	30/09/24	1.00	ZONA RURAL	BAJO				
79	CONSTRUCCIÓN DE CUARTOS DORMITORIO EN LA LOCALIDAD DE EL LOBO DEL MUNICIPIO DE LANDA DE MATAMOROS, GRO.	CONSTRUCCIÓN	DIRECTA	EL LOBO	\$ 100,000.00	0.00%	\$ 100,000.00	\$ -	PZA.	1.00	100.00%	1/07/24	30/09/24	1.00	ZONA RURAL	BAJO				
80	CONSTRUCCIÓN DE CUARTOS DORMITORIO EN LA LOCALIDAD DE TILACO DEL MUNICIPIO DE LANDA DE MATAMOROS, GRO.	CONSTRUCCIÓN	DIRECTA	TILACO	\$ 100,000.00	0.00%	\$ 100,000.00	\$ -	PZA.	1.00	100.00%	1/07/24	30/09/24	1.00	ZONA RURAL	BAJO				
81	CONSTRUCCIÓN DE CUARTOS DORMITORIO EN LA LOCALIDAD DE ACATTILAN DE ZARAGOZA DEL MUNICIPIO DE LANDA DE MATAMOROS, GRO.	CONSTRUCCIÓN	DIRECTA	ACATTILAN DE ZARAGOZA	\$ 100,000.00	0.00%	\$ 100,000.00	\$ -	PZA.	1.00	100.00%	1/07/24	30/09/24	1.00	ZONA RURAL	BAJO				
82	CONSTRUCCIÓN DE CUARTOS DORMITORIO EN LA LOCALIDAD DE TRES LAGUNAS DEL MUNICIPIO DE LANDA DE MATAMOROS, GRO.	CONSTRUCCIÓN	DIRECTA	TRES LAGUNA	\$ 100,000.00	0.00%	\$ 100,000.00	\$ -	PZA.	1.00	100.00%	1/07/24	30/09/24	1.00	ZONA RURAL	BAJO				
83	CONSTRUCCIÓN DE CUARTOS DORMITORIO EN LA LOCALIDAD DE NEBLINAS DEL MUNICIPIO DE LANDA DE MATAMOROS, GRO.	CONSTRUCCIÓN	DIRECTA	LANDA DE MATAMOROS	\$ 100,000.00	0.00%	\$ 100,000.00	\$ -	PZA.	1.00	100.00%	1/07/24	30/09/24	1.00	ZONA RURAL	BAJO				
84	CONSTRUCCIÓN DE CUARTO PARA BAÑO (SANTARIOS) EN LA LOCALIDAD DE AGUA ZARCA DEL MUNICIPIO DE MATAMOROS, GRO.	CONSTRUCCIÓN	DIRECTA	AGUA ZARCA	\$ 190,000.00	0.00%	\$ 190,000.00	\$ -	PZA.	2.00	100.00%	1/07/24	30/09/24	2.00	ZONA RURAL	BAJO				
85	CONSTRUCCIÓN DE CUARTO PARA BAÑO (SANTARIOS) EN LA LOCALIDAD DE TRES LAGUNAS DEL MUNICIPIO DE LANDA DE MATAMOROS, GRO.	CONSTRUCCIÓN	DIRECTA	TRES LAGUNAS	\$ 190,000.00	0.00%	\$ 190,000.00	\$ -	PZA.	2.00	100.00%	1/07/24	30/09/24	2.00	ZONA RURAL	BAJO				
86	CONSTRUCCIÓN DE CUARTO PARA BAÑO (SANTARIOS) EN LA LOCALIDAD DE NEBLINAS DEL MUNICIPIO DE LANDA DE MATAMOROS, GRO.	CONSTRUCCIÓN	DIRECTA	NEBLINAS	\$ 190,000.00	0.00%	\$ 190,000.00	\$ -	PZA.	2.00	100.00%	1/07/24	30/09/24	2.00	ZONA RURAL	BAJO				
87	CONSTRUCCIÓN DE CUARTO PARA BAÑO (SANTARIOS) EN LA LOCALIDAD DE SANTA INES DEL MUNICIPIO DE LANDA DE MATAMOROS, GRO.	CONSTRUCCIÓN	DIRECTA	SANTA INES	\$ 190,000.00	0.00%	\$ 190,000.00	\$ -	PZA.	2.00	100.00%	1/07/24	30/09/24	2.00	ZONA RURAL	BAJO				
88	CONSTRUCCIÓN DE CUARTO PARA BAÑO (SANTARIOS) EN LA LOCALIDAD DE ACATTILAN DE ZARAGOZA DEL MUNICIPIO DE LANDA DE MATAMOROS, GRO.	CONSTRUCCIÓN	DIRECTA	ACATTILAN DE ZARAGOZA	\$ 95,000.00	0.00%	\$ 95,000.00	\$ -	PZA.	1.00	100.00%	1/07/24	30/09/24	1.00	ZONA RURAL	BAJO				

Juega B. Caldera

[Signature]

[Signature]

[Signature]

[Signature]

[Signature]



FONDO DE APORTACIONES PARA LA INFRAESTRUCTURA SOCIAL
 ESTADO: QUERÉTARO
 MUNICIPIO: LANDA DE MATAMOROS
 FECHA: 30 DE ABRIL DE 2024
 ZONA PRIORITARIA: SIERRA GORDA
 DEPENDENCIA NORMATIVA: MUNICIPIO DE LANDA DE MATAMOROS

COMITÉ DE PLANEACIÓN PARA EL DESARROLLO DEL MUNICIPIO DE LANDA DE MATAMOROS
 RAMO XXXIII APORTACIONES FEDERALES PARA ENTIDADES, MUNICIPIOS Y DEMARCACIONES TERRITORIALES DEL DISTRITO FEDERAL
 ANEXO TÉCNICO DE PROPUESTA
 FAISMUN/2024 PRELIMINAR SIN FOLIO MIDS(*)
 INSTANCIA EJECUTORA: MUNICIPIO DE LANDA DE MATAMOROS

EJE RECTOR: ECONOMÍA PARA EL BIENESTAR
 LÍNEA ESTRATÉGICA: BIENESTAR
 MODALIDAD DE EJECUCIÓN: AM: ADMINISTRACIÓN MUNICIPAL.
 C: CONTRATO



NO. DE OBRA	NOMBRE Y DESCRIPCIÓN DE LA OBRA, PROYECTO O ACCIÓN	MODALIDAD	TIPO DE INCIDENCIA	LOCALIDAD	COSTO TOTAL	AVANCE FÍSICO	FAISMUN		METAS TOTALES DEL PROYECTO			PERIODO DE EJECUCIÓN		NO. DE BENEFICIARIOS	GRADO DE REZAGO SOCIAL	GRADO DE REZAGO SOCIAL	MODALIDAD DE EJECUCIÓN	
							FASBUN	ESTATAL	UNIDAD DE MEDIDA	CANTIDAD	A REALIZAR EN 2023	FECHA TENTATIVA DE INICIO	FECHA TENTATIVA DE TÉRMINO				AM	C
89	CONSTRUCCIÓN DE CUARTO PARA BAÑO (SANITARIOS) EN LA LOCALIDAD DE EL LOBO DEL MUNICIPIO DE LANDA DE MATAMOROS, ORO	CONSTRUCCIÓN	DIRECTA	EL LOBO	\$ 95,000.00	0.00%	\$ 95,000.00		PZA	1.00	100.00%	1/07/24	30/09/24	1.00	ZONA RURAL	BAJO		
90	CONSTRUCCIÓN DE TECHO FIRME NO MATERIAL DE AGUA ZARCA DEL MUNICIPIO DE LANDA DE MATAMOROS, ORO.	CONSTRUCCIÓN	DIRECTA	AGUA ZARCA	\$ 75,000.00	0.00%	\$ 75,000.00		PZA	3.00	100.00%	1/07/24	30/09/24	3.00	ZONA RURAL	BAJO		
91	CONSTRUCCIÓN DE TECHO FIRME NO MATERIAL DE DESECHO, NI LAMINA DE CARTÓN EN LA LOCALIDAD DE LANDA DE MATAMOROS DEL MUNICIPIO DE LANDA DE MATAMOROS, ORO.	CONSTRUCCIÓN	DIRECTA	LANDA DE MATAMOROS	\$ 75,000.00	0.00%	\$ 75,000.00		PZA	3.00	100.00%	1/07/24	30/09/24	3.00	ZONA RURAL	BAJO		
92	CONSTRUCCIÓN DE TECHO FIRME NO MATERIAL DE DESECHO, NI LAMINA DE CARTÓN EN LA LOCALIDAD DE TILACO DEL MUNICIPIO DE LANDA DE MATAMOROS, ORO.	CONSTRUCCIÓN	DIRECTA	TILACO	\$ 50,000.00	0.00%	\$ 50,000.00		PZA	2.00	100.00%	1/07/24	30/09/24	2.00	ZONA RURAL	BAJO		
93	CONSTRUCCIÓN DE TECHO FIRME NO MATERIAL DE DESECHO, NI LAMINA DE CARTÓN EN LA LOCALIDAD DE ACATITLAN DE ZARAGOZA DEL MUNICIPIO DE LANDA DE MATAMOROS, ORO.	CONSTRUCCIÓN	DIRECTA	ACATITLAN DE ZARAGOZA	\$ 50,000.00	0.00%	\$ 50,000.00		PZA	2.00	100.00%	1/07/24	30/09/24	2.00	ZONA RURAL	BAJO		
94	CONSTRUCCIÓN DE TECHO FIRME NO MATERIAL DE DESECHO, NI LAMINA DE CARTÓN EN LA LOCALIDAD DE SANTA INES DEL MUNICIPIO DE LANDA DE MATAMOROS, ORO.	CONSTRUCCIÓN	DIRECTA	SANTA INES	\$ 50,000.00	0.00%	\$ 50,000.00		PZA	2.00	100.00%	1/07/24	30/09/24	2.00	ZONA RURAL	BAJO		
95	CONSTRUCCIÓN DE TECHO FIRME NO MATERIAL DE DESECHO, NI LAMINA DE CARTÓN EN LA LOCALIDAD DE TRES LAGUNAS DEL MUNICIPIO DE LANDA DE MATAMOROS, ORO.	CONSTRUCCIÓN	DIRECTA	TRES LAGUNAS	\$ 50,000.00	0.00%	\$ 50,000.00		PZA	2.00	100.00%	1/07/24	30/09/24	2.00	ZONA RURAL	BAJO		
96	CONSTRUCCIÓN DE TECHO FIRME NO MATERIAL DE DESECHO, NI LAMINA DE CARTÓN EN LA LOCALIDAD DE NEBLINAS DEL MUNICIPIO DE LANDA DE MATAMOROS, ORO.	CONSTRUCCIÓN	DIRECTA	NEBLINAS	\$ 75,000.00	0.00%	\$ 75,000.00		PZA	3.00	100.00%	1/07/24	30/09/24	3.00	ZONA RURAL	BAJO		
97	CONSTRUCCIÓN DE TECHO FIRME NO MATERIAL DE DESECHO, NI LAMINA DE CARTÓN EN LA LOCALIDAD DE EL LOBO DEL MUNICIPIO DE LANDA DE MATAMOROS, ORO.	CONSTRUCCIÓN	DIRECTA	EL LOBO	\$ 50,000.00	0.00%	\$ 50,000.00		PZA	2.00	100.00%	1/07/24	30/09/24	2.00	ZONA RURAL	BAJO		
98	CONSTRUCCIÓN DE PISO FIRME EN LA LOCALIDAD DE EL AGUA ZARCA DEL MUNICIPIO DE LANDA DE MATAMOROS, ORO.	CONSTRUCCIÓN	DIRECTA	AGUA ZARCA	\$ 75,000.00	0.00%	\$ 75,000.00		PZA	4.00	100.00%	1/07/24	30/09/24	4.00	ZONA RURAL	BAJO		
99	CONSTRUCCIÓN DE PISO FIRME EN LA LOCALIDAD DE LANDA DE MATAMOROS DEL MUNICIPIO DE LANDA DE MATAMOROS, ORO.	CONSTRUCCIÓN	DIRECTA	LANDA DE MATAMOROS	\$ 50,000.00	0.00%	\$ 50,000.00		PZA	3.00	100.00%	1/07/24	30/09/24	3.00	ZONA RURAL	BAJO		
100	CONSTRUCCIÓN DE PISO FIRME EN LA LOCALIDAD DE ACATITLAN DE ZARAGOZA DEL MUNICIPIO DE LANDA DE MATAMOROS, ORO.	CONSTRUCCIÓN	DIRECTA	ACATITLAN DE ZARAGOZA	\$ 50,000.00	0.00%	\$ 50,000.00		PZA	3.00	100.00%	1/07/24	30/09/24	3.00	ZONA RURAL	BAJO		
101	CONSTRUCCIÓN DE PISO FIRME EN LA LOCALIDAD DE EL LOBO DEL MUNICIPIO DE LANDA DE MATAMOROS, ORO.	CONSTRUCCIÓN	DIRECTA	EL LOBO	\$ 60,000.00	0.00%	\$ 60,000.00		PZA	3.00	100.00%	1/07/24	30/09/24	3.00	ZONA RURAL	BAJO		
102	CONSTRUCCIÓN DE PISO FIRME EN LA LOCALIDAD DE SANTA INES DEL MUNICIPIO DE LANDA DE MATAMOROS, ORO.	CONSTRUCCIÓN	DIRECTA	SANTA INES	\$ 60,000.00	0.00%	\$ 60,000.00		PZA	3.00	100.00%	1/07/24	30/09/24	3.00	ZONA RURAL	BAJO		

Fuente: Bocaverga

[Signature]

[Signature]

[Signature]

[Signature]



FONDO DE APORTACIONES PARA LA
INFRAESTRUCTURA SOCIAL
ESTADO: QUERÉTARO
MUNICIPIO: LANDA DE MATAMOROS
FECHA: 30 DE ABRIL DE 2024
ZONA PRIORITARIA: SIERRA GORDA
DEPENDENCIA NORMATIVA: MUNICIPIO DE
LANDA DE MATAMOROS

COMITÉ DE PLANEACIÓN PARA EL DESARROLLO
DEL MUNICIPIO DE LANDA DE MATAMOROS
RAMO XXXIII APORTACIONES FEDERALES PARA ENTIDADES, MUNICIPIOS Y DEMARCACIONES
TERRITORIALES DEL DISTRITO FEDERAL
ANEXO TÉCNICO DE PROPUESTA
FAISMUN/2024 PRELIMINAR SIN FOLIO MDS(*)
INSTANCIA EJECUTORA: MUNICIPIO DE LANDA DE MATAMOROS

EJE RECTOR: ECONOMÍA PARA EL BIENESTAR
LÍNEA ESTRATÉGICA: BIENESTAR
MODALIDAD DE EJECUCIÓN:
AM: ADMINISTRACIÓN MUNICIPAL.
C: CONTRATO



NO. DE OBRA	NOMBRE Y DESCRIPCIÓN DE LA OBRA, PROYECTO O ACCIÓN	MODALIDAD	TIPO DE INCIDENCIA	LOCALIDAD	COSTO TOTAL	AVANCE FÍSICO	FAISMUN		METAS TOTALES DEL PROYECTO	PERIODO DE EJECUCIÓN		NO. DE BENEFICIARIOS	GRADO DE REZAGO SOCIAL	GRADO DE REZAGO SOCIAL	MODALIDAD DE EJECUCIÓN			
							FASIMUN	ESTATAL		UNIDAD DE MEDIDA	CANTIDAD				A REALIZAR EN 2023	FECHA TENTATIVA DE INICIO	FECHA TENTATIVA DE TÉRMINO	AM
103	CONSTRUCCIÓN DE PISO FIRME EN LA LOCALIDAD DE TILACO DEL MUNICIPIO DE LANDA DE MATAMOROS, GRO.	CONSTRUCCIÓN	DIRECTA	TILACO	\$ 50,000.00	0.00%	\$ 50,000.00		PZA	3.00	100.00%	1/07/24	30/09/24	3.00	ZONA RURAL	BAJO		
104	CONSTRUCCIÓN DE PISO FIRME EN LA LOCALIDAD DE TRES LAGUNAS DEL MUNICIPIO DE LANDA DE MATAMOROS, GRO.	CONSTRUCCIÓN	DIRECTA	TRES LAGUNAS	\$ 75,000.00	0.00%	\$ 75,000.00		PZA	4.00	100.00%	1/07/24	30/09/24	4.00	ZONA RURAL	BAJO		
105	CONSTRUCCIÓN DE PISO FIRME EN LA LOCALIDAD DE NEBLINAS DEL MUNICIPIO DE LANDA DE MATAMOROS, GRO.	CONSTRUCCIÓN	DIRECTA	NEBLINAS	\$ 75,000.00	0.00%	\$ 75,000.00		PZA	4.00	100.00%	1/07/24	30/09/24	4.00	ZONA RURAL	BAJO		
106	MEJORAMIENTO DE VIVIENDA	CONSTRUCCIÓN	DIRECTA	LANDA DE MATAMOROS	\$ 3,000,000.00	0.00%	\$ 3,000,000.00		PZA	0.00	100.00%	1/10/24	31/12/24	0.00	ZONA RURAL	BAJO		
SUMA					\$ 5,920,000.00		\$ 5,920,000.00											

LUISA ROCAVERA

PROFA. MARINA PONCE CAMACHO
PRESIDENTA DEL COPLADEN

[Signature]

[Signature]

[Signature]

[Signature]

[Signature]

[Signature]



FONDO DE APORTACIONES PARA LA
INFRAESTRUCTURA SOCIAL
ESTADO: QUERÉTARO
MUNICIPIO: LANDA DE MATAMOROS
FECHA: 30 DE ABRIL DE 2024
ZONA PRIORITARIA: SIERRA GORDA
DEPENDENCIA NORMATIVA: MUNICIPIO DE
LANDA DE MATAMOROS

COMITÉ DE PLANEACIÓN PARA EL DESARROLLO DEL MUNICIPIO DE LANDA DE MATAMOROS

RAMO XXXIII APORTACIONES FEDERALES PARA ENTIDADES, MUNICIPIOS Y DEMARCACIONES TERRITORIALES
DEL DISTRITO FEDERAL

ANEXO TÉCNICO DE PROPOSTA
FAISMUN/2024, PRELIMINAR SIN FOLIO MIDS(*)
INSTANCIA EJECUTORIA: MUNICIPIO DE LANDA DE MATAMOROS

EJE RECTOR: ECONOMÍA PARA EL BIENESTAR
LINEA ESTRATÉGICA: BIENESTAR
MODALIDAD DE EJECUCIÓN:
AM: ADMINISTRACIÓN MUNICIPAL.
C: CONTRATO



NO. DE OBRA	NOMBRE Y DESCRIPCIÓN DE LA OBRA, PROYECTO O ACCIÓN	TIPO DE INCIDENCIA	LOCALIDAD	COSTO TOTAL	AVANCE FÍSICO	METAS TOTALES DEL PROYECTO			NO. DE BENEFICIARIOS	LINEA ESTRATÉGICA	GRADO DE REZAGO SOCIAL	MODO DE EJECUCIÓN
						FAISMUN	ESTATAL	UNIDAD DE MEDIDA				
108	SERVICIOS PERSONALES DE CONTROL Y SUPERVISIÓN DE OBRA	COMPLEMENTARIA	LANDA DE MATAMOROS	\$ 1,383,018.12	0.00%	\$ 1,383,018.12			100.00%	18,794		MEDIO
	INDIRECTOS											
	SUMA			\$ 1,383,018.12		\$ 1,383,018.12						

Handwritten signature: Lucía Ponce Camacho

PROFA. MARINA PONCE CAMACHO
PRESIDENTA DEL COPLADEM



Handwritten signature: Oscar Gomez

Handwritten signature: Oscar Gomez

Handwritten signature: Oscar Gomez

Handwritten signature: Oscar Gomez



FONDO DE APORTACIONES PARA LA INFRAESTRUCTURA SOCIAL.
 ESTADO: QUERÉTARO
 MUNICIPIO: LANDA DE MATAMOROS
 FECHA: 30 DE ABRIL DE 2024
 ZONA PRIORITARIA: SIERRA GORDA
 DEPENDENCIA NORMATIVA: MUNICIPIO DE LANDA DE MATAMOROS

COMITÉ DE PLANEACIÓN PARA EL DESARROLLO DEL MUNICIPIO DE LANDA DE MATAMOROS
 RAMO XXXIII APORTACIONES FEDERALES PARA ENTIDADES, MUNICIPIOS Y DEMARCACIONES TERRITORIALES DEL DISTRITO FEDERAL

ANEXO TÉCNICO DE PROPUUESTA
FAISMUN/2024, PRELIMINAR SIN FOLIO MIDS(*)
 INSTANCIA EJECUTORA: MUNICIPIO DE LANDA DE MATAMOROS

EJE RECTOR: ECONOMÍA PARA EL BIENESTAR
 LÍNEA ESTRATÉGICA: BIENESTAR
 MODALIDAD DE EJECUCIÓN:
 AM: ADMINISTRACIÓN MUNICIPAL.
 C: CONTRATO




NO. DE OBRA Y TIPO DE LOCALIDAD	NOMBRE Y DESCRIPCIÓN DE LA OBRA PROYECTO O ACCIÓN	SIT. DE LA OBRA	PROG.	SUSPROG.	LOCALIDAD	COSTO TOTAL	AVANCE FÍSICO	INFRAESTRUCTURA FINANCIERA PESOS				METAS TOTALES DEL PROYECTO			NO. DE BENEFICIARIOS			
								SUMA	FAISMUN	ESTATAL	FEDERAL	BENEFICIARIOS	UNIDAD DE MEDIDA	CANTIDAD		A REALIZAR EN 2024		
1	S.E. URBANIZACIÓN MUNICIPAL	L.T.				\$ 35,244,585.88		\$ 35,244,585.88	\$ 35,244,585.88									
2	S.J. INFRAESTRUCTURA EDUCATIVA	L.T.				\$ 2,328,000.00	\$	\$ 2,328,000.00	\$ 2,328,000.00									
3	ELECTRIFICACIÓN	L.T.				\$ 1,225,000.00	\$	\$ 1,225,000.00	\$ 1,225,000.00									
4	S.H. MEJORAMIENTO DE VIVIENDA	L.T.				\$ 5,920,000.00	\$	\$ 5,920,000.00	\$ 5,920,000.00									
5	GASTOS INDIRECTOS	L.T.				\$ 1,383,018.12	\$	\$ 1,383,018.12	\$ 1,383,018.12									
SUMA						\$ 46,100,604.00	\$	\$ 46,100,604.00	\$ 46,100,604.00	\$	\$	\$						

Profra. Marina Ponce Camacho

PROFA. MARINA PONCE CAMACHO
 PRESIDENTA DEL COPLADEM

[Handwritten signatures and initials]



FONDO DE APORTACIONES PARA LA INFRAESTRUCTURA SOCIAL
 ESTADO: QUERÉTARO
 MUNICIPIO: LANDA DE MATAMOROS
 FECHA: 30 DE ABRIL DE 2024
 ZONA PRIORITARIA: SIERRA GORDA
 DEPENDENCIA NORMATIVA: MUNICIPIO DE LANDA DE MATAMOROS

COMITÉ DE PLANEACIÓN PARA EL DESARROLLO DEL MUNICIPIO DE LANDA DE MATAMOROS
 RAMO XXXIII APORTACIONES FEDERALES PARA ENTIDADES, MUNICIPIOS Y DEMARCACIONES TERRITORIALES DEL DISTRITO FEDERAL
ANEXO TÉCNICO DE PROPUESTA
 FAISMUN/2024, PRELIMINAR SIN FOLIO MIDS(*)
 INSTANCIA EJECUTORA: MUNICIPIO DE LANDA DE MATAMOROS

EJE RECTOR: ECONOMÍA PARA EL BIENESTAR
 LÍNEA ESTRATÉGICA: BIENESTAR
 MODALIDAD DE EJECUCIÓN:
 AM: ADMINISTRACIÓN MUNICIPAL
 C: CONTRATO



NO. DE OBRA Y TIPO DE LOCALIDAD	NOMBRE Y DESCRIPCIÓN DE LA OBRA, PROYECTO O ACCIÓN	SIT. DE LA OBRA	PROG.	SUBPROG.	LOCALIDAD	COSTO TOTAL	AVANCE FÍSICO	INFRAESTRUCTURA FINANCIERA PESOS				METAS TOTALES DEL PROYECTO		NO. DE BENEFICIARIOS	
								SUMA	FAISMUN	ESTATAL	FEDERAL	BENEFICIARIOS	UNIDAD DE MEDIDA		CAANTIDAD
RESUMEN POR RUBROS															
1	S.E. URBANIZACIÓN MUNICIPAL	I.T.				\$ 35,244,585.88		\$ 35,244,585.88	\$ 35,244,585.88					100.00%	
2	S.J. INFRAESTRUCTURA EDUCATIVA	I.T.				\$ 2,328,000.00		\$ 2,328,000.00	\$ 2,328,000.00					100.00%	
3	ELECTRIFICACIÓN	I.T.				\$ 1,225,000.00		\$ 1,225,000.00	\$ 1,225,000.00					100.00%	
4	S.H. MEJORAMIENTO DE VIVIENDA	I.T.				\$ 5,920,000.00		\$ 5,920,000.00	\$ 5,920,000.00					100.00%	
5	GASTOS INDIRECTOS	I.T.				\$ 1,383,018.12		\$ 1,383,018.12	\$ 1,383,018.12					100.00%	
	SUMA					\$ 46,100,604.00		\$ 46,100,604.00	\$ 46,100,604.00						

Handwritten signature: Ponce Camacho

Handwritten signature

Handwritten signature: Oscar Vega

Handwritten signature

Handwritten signature

Handwritten signature

Handwritten signature

Handwritten signature: Oscar Vega

PROFA. MARINA PONCE CAMACHO
 PRESIDENTA DEL COPLADEM